

مذكرة الجغرافيا
(ملخص المنهج – الأسئلة والإجابات)

الصف الثالث الثانوي
العام الدراسي 2017 / 2016
إعداد الأستاذ / وليد نصرى

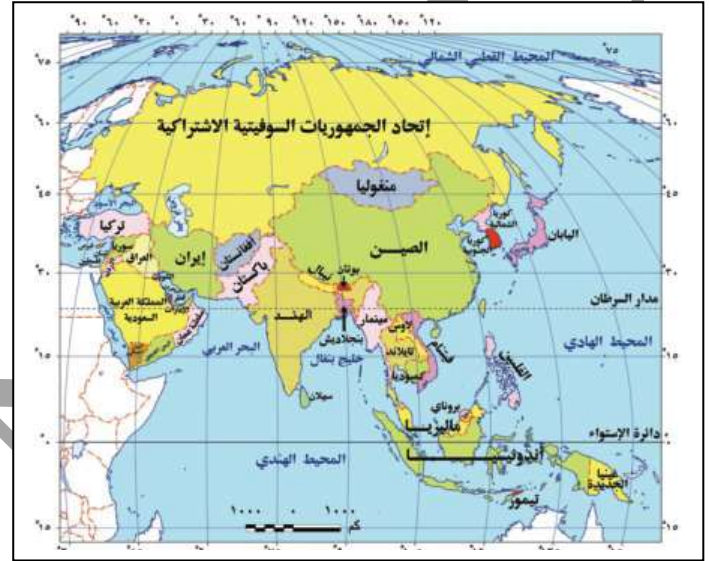
الجزء الأول : الدرس التمهيدي (ملخص المنهج)

Walid

الوحدة التمهيدية مدخل إلى الجغرافيا السياسية

الجغرافيا السياسية

تغيرات الخريطة السياسية للعالم



التغيرات

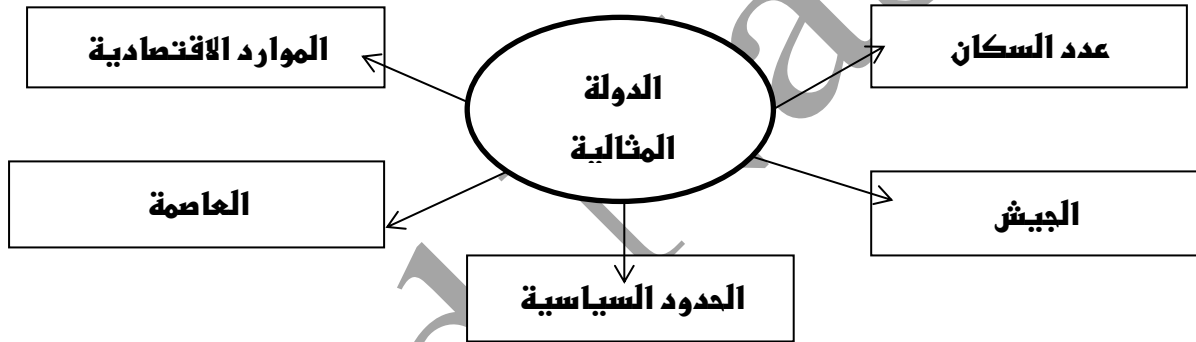
• اختفاء دول مثل (الاتحاد السوفيتي – الكتلة الشرقية)	الاختفاء
• ظهور قوى جديدة	الظهور
• اندماج دول وانفصال دول أخرى	الاندماج
• تكوين علاقات دولية جديدة مع دول وانهيار علاقات أخرى مع الدول	العلاقات
• كان لابد من علم يدرس الخريطة السياسية للعالم (الجغرافيا السياسية)	ملاحظة
• الدول الناتجة عن تفكك الاتحاد السوفيتي مثل : • كازاخستان – طاجكستان – أوزبكستان – أوكرانيا	دول ناتجة عن التفكك

أولاً : مفهوم الجغرافيا السياسية

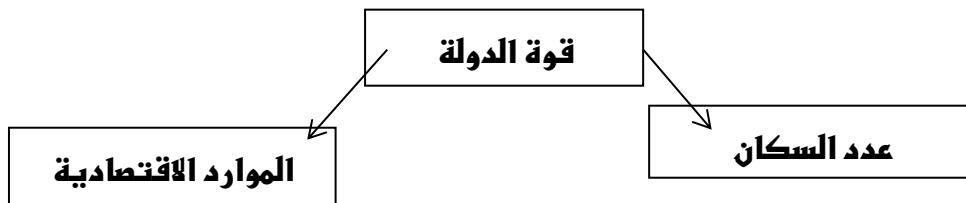
تعريف الجغرافيا السياسية	<ul style="list-style-type: none"> • فرع من فروع الجغرافيا البشرية • تدرس (المقومات) العوامل الطبيعية والبشرية للدولة • تدرس التنظيم الداخلي للدولة • تدرس تأثير (العوامل والتنظيم) على قوة الدولة السياسية وعلاقتها الدولية
مثال	<ul style="list-style-type: none"> • قوة (الدولة السياسية) ناتجة عن العوامل الطبيعية والبشرية للدولة • مثال (قوة روسيا - الصين - الولايات المتحدة) نتيجة الموارد ومساحة الأراضي والسكان

ثانياً : تطور الجغرافيا السياسية

أرسطو (383 : 322 ق . م)



الأهمية	<ul style="list-style-type: none"> • أشهر من كتب في الجغرافيا السياسية
الدولة المثالية	<ul style="list-style-type: none"> • تناول في كتابة السياسة (الدولة المثالية) • حدد عناصر الدولة المثالية (5 عناصر) • (عدد السكان - الموارد الاقتصادية - الجيش - الحدود السياسية - العاصمة)
قوة الدولة وضعفها	<ul style="list-style-type: none"> • حدد عناصر قوة أو ضعف الدولة (عدد السكان - الموارد الاقتصادية) العلاقة بينهم
الحدود السياسية	<ul style="list-style-type: none"> • ناقش في كتابة موضوع (الحدود السياسية المحصنة)
موقع الدولة	<ul style="list-style-type: none"> • ناقش موقع الدولة الجغرافي و تأثير المناخ عليها



عبد الرحمن ابن خلدون (1342 : 1405 م)

البناء السياسي

المدينة

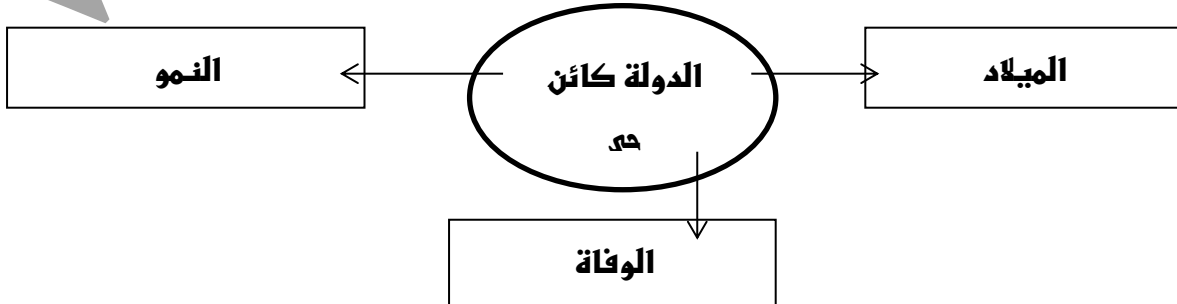
القبيلة

الأهمية	• ابن خلدون ابرز المفكرين المسلمين
اهم موضوعات مؤلفة (مقدمة التاريخ)	
الظاهرتين	• التركيز على اهم ظاهرتين في البناء السياسي في العالم العربي هما : • (القبيلة - المدينة)
دورة حياة الدولة	• النشأة * الثبات * النضج * الاضمحلال
عوامل النهضة والسقوط	• تحدث عن عوامل (قيام الدولة) وهى : • عوامل (نهضة الدولة) عوامل (سقوط الدولة)



فردريك راتزل (1844 : 1904 م)

الأهمية	• الميلاد الحقيقي للجغرافيا السياسية على يد فردريك (المانى)
اهم موضوعات مؤلفة (الجغرافيا السياسية) 1897 م	
الدولة كائن حي	• اعتبر الدولة كائن حي له ثلاث مراحل (قوانين الحياة) • (الميلاد - النمو - الوفاة)
دورة حياة الدولة	• النشأة * الثبات * النضج * الاضمحلال
الخريطة السياسية	• ذكر في كتابه (ان الخريطة السياسية تشكلت نتيجة الصراعات بين الدول)



مصطلح الجيوبولتيك

رودلف كيلين

• عالم سويدي (أول من استخدم مصطلح (الجيوبولتيك) عام 1899	الأصل
• دراسة الدولة مثل كعضو جغرافي	أفكاره
• تستخدم القوة في تحقيق الوحدة والانسجام بين شعبها	
• التوسع في حدود الدولة الخارجية بالاستيلاء على الدول المجاورة	

الخلط بين الجغرافيا السياسية و الجيوبولتيك

• حدث خلط بين علم الجغرافيا السياسية و الجيوبولتيك	سبب الخلط
• حدث الخلط في الفترة ما قبل الحرب العالمية الأولى وما بعد الحرب العالمية الثانية	
• الاعتقاد بانهم علم واحد	
• استغلت المانيا مفاهيم (راتزل) عن الجغرافيا السياسية بصورة خاطئة	التوسع الإقليمي (الغزو)
• عن طريق التوسع الاستعماري للدول المجاورة لها	
• توجد علاقة بين الجغرافيا السياسية و الجيوبولتيك	ملحوظة

الفرق بين الجغرافيا السياسية و الجيوبولتيك

الجيوبولتيك	الجغرافيا السياسية
• تقوم بنفس الدراسة (من وجه نظر الدولة الذاتية)	• تدرس (تحليل) بيئة الدولة (الطبيعية – البشرية)
• ماذا تريد الدولة وماهي مطالبها الخارجية	• دراسة اثرها على السلوك السياسي للدولة
• ترسم تصور لما يجب ان تكون عليه الدولة	• تدرس الكيان القائم للدولة كما هي بالفعل
• تنظر للدولة مثل كائن حي (تتسم بالتطور والحركة)	• دراسة الدولة ككيان (استاتيكي) ثابت

علاقة الجغرافيا السياسية بالعلوم الأخرى

التغيرات التي طرأت على خريطة العالم السياسية أدى إلى تطور علم الجغرافيا السياسية	التغيرات السياسية
ترتبط الجغرافيا السياسية بفروع علم الجغرافيا فروع علم الجغرافيا تمتد الجغرافيا السياسية بمعلومات عن مقومات الدولة (الطبيعة والبشرية) هذه المعلومات تفيد في دراسة الجغرافيا السياسية للدولة	العلاقة
الجغرافيا الطبيعية – الجغرافيا البشرية علوم أخرى مثل (علم التاريخ – علم السياسة)	الفروع

ثالثاً : أهداف الجغرافيا السياسية

الأهداف	الشرح
الوحدة السياسية (الدولة)	• دراسة الوحدة السياسية (الدولة) من حيث: • الملامح الجغرافية (الطبيعية والبشرية)
عناصر القوة والضعف	• تحديد عناصر القوة والضعف للوحدات السياسية (الدولة)
التجمعات الإقليمية	• تحليل المجتمعات الإقليمية تحليلاً جغرافياً
المشكلات السياسية	• مشاركة الجغرافيين في التعريف واقتراح ووضع حلول للمشكلات السياسية للدول • مثل (دور الجغرافيين في رسم حدود دول أوروبا بعد الحرب العالمية 1- 2) • مثل (دور الجغرافيين في استرداد طابا)
توفير البيانات والمعلومات	• توفر الجغرافيا السياسية البيانات والمعلومات الموضوعية • لاتخاذ أي قرار سياسي أو عسكري ذات الأبعاد المكانية (الجغرافية)

رابعاً : مجالات الجغرافيا السياسية

الهدف الرئيسي	• الهدف الرئيسي للجغرافيا السياسية هو دراسة الدولة (العلاقات الدولية - المشكلات السياسية)
التغيرات	• نتيجة التغيرات السياسية في العالم (اخر القرن 20 وبداية هذا القرن) • اتسعت مجالات الجغرافيا السياسية
المجالات	• دراسة التحليل السياسي للقوة - النظام العالمي الجديد

الدولة كمجال لدراسة الجغرافيا السياسية

المفهوم	• تدرس الجغرافيا السياسية الدولة كوحدة سياسية تشغل مساحة من الأرض • هذه الدولة لها حدود سياسية - مكونات داخلية (السكان - الموارد - نظام الحكم) • هذه الدولة لها سيادة
---------	---

مجال الدراسة	الشرح
الخصائص الطبيعية	• دراسة الخصائص الطبيعية للدولة (الموقع - مساحة - التضاريس - المناخ)
الخصائص البشرية	• دراسة الخصائص البشرية للدولة (السكان - الأنشطة الاقتصادية)
السياسات العامة	• دراسة السياسية العامة للدولة وعلاقتها الخارجية
قوة وضعف الدولة	• تحليل قوة أو ضعف الدولة في من خلال الخصائص الطبيعية والبشرية

التحليل السياسي للقوة

الشرح	• دراسة الأبعاد الجغرافية للصراع بين القوى المتنافسة على الساحة السياسية • مثال (الاستيلاء على البترول - استيلاء على أراضي استراتيجية)
-------	---

النظام العالمي وما ينتج عن من تغيرات

سبب الدراسة	• اتجاه القوى الكبرى الرأسمالية العالمية نحو السيطرة على موارد دول العالم الثالث • لذلك اعتبر دراسة السياسية العالمية امر ضروري للتغيرات العالمية السريعة
المجالات الفرعية	• يوجد عدد من المجالات الفرعية ترتبط بالنظام العالمي

المجالات	الشرح
التكتلات الاقتصادية والسياسية	<ul style="list-style-type: none"> • مثل (السوق الأوروبية المشتركة - اتفاقيات التجارة العالمية) • دراسة تأثيرها على الدول
الأحلاف العسكرية	<ul style="list-style-type: none"> • مثل (حلف الناتو) حلف شمال الأطلسي
العولمة	<ul style="list-style-type: none"> • ظهرت بوضوح في منتصف التسعينات من القرن 20 • عملية تغيير الأنظمة الاقتصادية والاجتماعية • تقوم بها الدول الأقوى لفرض سيطرتها على الدول الأضعف • تشمل العولمة (عولمة اقتصادية - عولمة اجتماعية)
قضايا الأمن	<ul style="list-style-type: none"> • دراسة قضايا الأمن المائي والغذائي والطاقة للدول (تأثيرها على الدول)
المنظمات الدولية والإقليمية	<ul style="list-style-type: none"> • مثل جامعة الدول العربية (منظمة إقليمية) • مثل الأمم المتحدة (منظمة دولية)
التدخلات العسكرية	<ul style="list-style-type: none"> • دراسة تأثير التدخلات العسكرية على الدول

خامساً : الجغرافيا السياسية والتقنيات الحديثة

التطور العلمي	<ul style="list-style-type: none">• الجغرافيا السياسية استفادت من التطور العلمي والتكنولوجي• تطورت الجغرافيا السياسية بسبب وجود التكنولوجيا
---------------	--

دور التقنيات الحديثة في الجغرافيا السياسية

نظم الاستشعار عن بعد

الأجهزة الحديثة	<ul style="list-style-type: none">• الاستشعار عن بعد يستخدم وسائل عديدة منها :• التصوير الجوي والفضائي بأجهزة حديثة – أجهزة تحديد المواقع (GPS)
النتيجة	<ul style="list-style-type: none">• توفير مرئيات فضائية – معلومات دقيقة جدا• تفيد هذه المعلومات المجالات التي تهتم بها الجغرافيا السياسية
المجالات	<ul style="list-style-type: none">• الحدود السياسية• الممرات الملاحية – المياه الإقليمية للدول• مناطق النزاعات بين الدول

تطور وسائل الاتصالات وتكنولوجيا المعلومات

التطور	<ul style="list-style-type: none">• تطور وسائل الاتصالات (السلكية واللاسلكية)• التطور في تكنولوجيا المعلومات
النتيجة	<ul style="list-style-type: none">• اصبح العالم وحدة واحدة (القرية الكونية)• السبب هو سرعة وصول المعلومات والبيانات عبر الدول
الجغرافيا السياسية	<ul style="list-style-type: none">• استفادت الجغرافيا السياسية من هذا التطور الكبير

نظم المعلومات الجغرافية

الأهمية	<ul style="list-style-type: none">• تمثل نظم المعلومات الجغرافية إضافة هائلة للجغرافيا السياسية
مجالات الاستفادة	<ul style="list-style-type: none">• توفير خرائط حديثة ودقيقة عن الدول• توفر كافة البيانات و المعلومات الرقمية عن الموارد الطبيعية والبشرية – استخدامات الأراضي• التعرف على قوة الدولة• مساعدة متخذي القرار في اتخاذ القرارات السياسية السليمة اعتمادا على البيانات الدقيقة