

2018

المذكرة الذهبية في الجغرافيا السياسية للثانوية العامة



إعداد وإهداء :

أ / مصطفى دكروني

فايد / الاسماعيلية

01119406646

01011536172

المذكرة الذهبية في الجغرافيا السياسية للصف الثالث الثانوي ٢٠١٨ تشمل :

- أولاً : الجزء الأول : ٨٨ صفحة عرض مبسط مع شرح وافى للمنهج طبقا للكتاب المدرسي لعام ٢٠١٧ / ٢٠١٨ م
- ثانيا : الجزء الثاني : ١١ صفحة أطلس الخرائط ويضم جميع خرائط المنهج وتدرجات عليها
- ((إجمالي المذكرة ١٠٠ صفحة تقريبا تضم شرح المنهج و حوالي ٧٠٠ سؤال متنوع و ٨٥ خريطة متنوعة))

ترقبوا في نصف العام المراجعة الذهبية في الجغرافيا السياسية تضم :

١- مراجعة نهائية شاملة للمنهج ٢- مراجعة خرائط متنوعة ٣- أسئلة تدريبات ونماذج امتحانات

الفهرس

رقم الصفحة	الموضوع
٢	الدرس التمهيدي / مدخل لدراسة الجغرافيا السياسية
٨	أسئلة الدرس التمهيدي
٩	الوحدة الأولى / الدرس الأول / الدولة تعريفها وأنواعها
١٣	أسئلة على الدرس الأول / الدولة
١٥	الدرس الثاني / المقومات الطبيعية للدولة
٢٣	أسئلة على الدرس الثاني / المقومات الطبيعية
٢٥	الدرس الثالث / المقومات البشرية للدولة
٣١	أسئلة الدرس الثالث / المقومات البشرية
٣٢	الدرس الرابع / النظام السياسي والانتخابي
٣٥	أسئلة الدرس الرابع / النظام السياسي والانتخابي
٣٦	الوحدة الثانية / الدرس الأول / الحدود السياسية
٤٠	أسئلة الدرس الأول / الحدود السياسية
٤٢	الدرس الثاني / أنواع الحدود السياسية
٤٧	أسئلة الدرس الثاني / أنواع الحدود السياسية
٥٢	الدرس الثالث / تطور خريطة العالم السياسية
٥٧	أسئلة الدرس الثالث / تطور خريطة العالم السياسية
٥٩	الدرس الرابع / مشكلات اقتصادية ذات بعد سياسي
٦٢	أسئلة الدرس الرابع / مشكلات اقتصادية ذات بعد سياسي
٦٣	الدرس الخامس / مشكلات اجتماعية ذات بعد سياسي
٦٩	أسئلة الدرس الخامس / مشكلات اجتماعية ذات بعد سياسي
٧٠	الوحدة الثالثة / الدرس الأول / التكتلات الاقتصادية
٧٦	أسئلة الدرس الأول / التكتلات الاقتصادية
٧٨	الدرس الثاني / الأحلاف العسكرية
٨١	أسئلة الدرس الثاني / الأحلاف العسكرية
٨٢	الوحدة الرابعة / الدرس الأول / العلاقات الدولية
٨٥	أسئلة الدرس الأول / العلاقات الدولية
٨٦	الدرس الثاني / النظام الدولي العالمي الجديد
٨٩	أسئلة الدرس الثاني / النظام الدولي العالمي الجديد
٨٩	الأسئلة التجميعية
٩١	أطلس الخرائط

مدخل لدراسة الجغرافية السياسية

الدرس التمهيدي

الجزء الأول

- شهدت الخريطة السياسية العالمية تغيرات مستمرة على مر التاريخ ، وتمثل ذلك في:

- ظهور أو اختفاء دول
- اندماج دول مع بعضها البعض أو انقسامها
- واختلاف توزيع القوى العالمية بظهور قوى عالمية واخفاء أخرى
- ونسج علاقات دولية جديدة وتمزق اخرى

وقد شهد العالم في الآونة الأخيرة تفكك الاتحاد السوفيتي إلى عدة دول (لاحظ الفرق بين الخريطةين ، استنتج الدول التي نتجت عن هذا التفكك)

الاتحاد السوفيتي قبل سقوطه

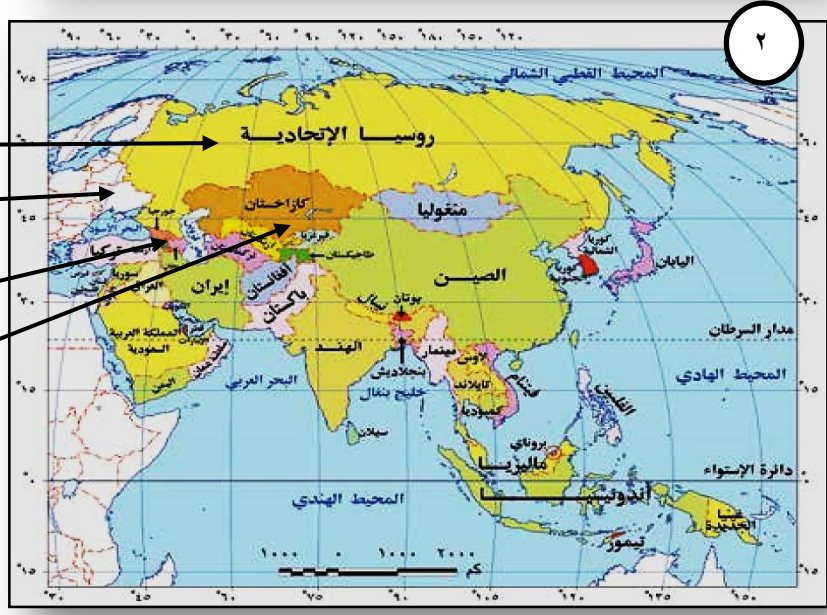


1

نتج عن تفكك الاتحاد السوفيتي عام 1991 ظهور دول وهي:

- 1- روسيا الاتحادية
- 2- روسيا البيضاء - لاتفيا - أوكرانيا
- 3- استونيا - ليتوانيا - مولدافيا
- 4- جورجيا - أرمينيا - أذربيجان
- 5- كازاخستان - أوزبكستان
- 6- تركمانستان - قرغيزيا
- 7- طاجيكستان

كم عدد الدول المستقلة عن الاتحاد السوفيتي سابقا ؟؟



2

أولاً : مفهوم الجغرافيا السياسية

الفرع الذي يهتم بدراسة الخريطة السياسية للعالم وتغيراتها هو (علم الجغرافيا السياسية) وهو أحد فروع الجغرافيا البشرية

الجغرافيا السياسية	فرع من فروع الجغرافيا البشرية يهتم بدراسة المقومات الجغرافية (الطبيعية والبشرية) للدولة وتنظيمها الداخلي وتأثير ذلك في قوتها السياسية وعلاقتها الدولية
---------------------------	---

يمكن يقولك ما وجه التشابه بين آراء راتزل وآراء ابن خلدون

ثانياً : تطور الجغرافيا السياسية

- تطورت الجغرافيا السياسية على يد عدد من العلماء مثل :

أرسطو (٣٨٣ - ٣٢٢ ق . م)	عبد الرحمن ابن خلدون (١٣٤٢ م - ١٤٠٥ م)	فردريك راتزل (١٨٤٤ م - ١٩٠٤ م)
<ul style="list-style-type: none"> يعتبر أرسطو أشهر من كتب في الجغرافيا السياسية قديماً تناول في مؤلفه (السياسة) <u>الدولة المثالية</u> وحدد عناصرها في خمسة موضوعات هي: <ol style="list-style-type: none"> ١- عدد سكان الدولة ٢- مواردها الاقتصادية ٣- العاصمة ٤- الجيش ٥- الحدود السياسية حدد مدى قوة الدولة أو ضعفها كمركب سياسي في: <ul style="list-style-type: none"> - عدد سكانها - مواردها الاقتصادية - العلاقة بينهما ناقش موضوع الحدود السياسية المحصنة وناقش موقع الدولة الجغرافي وتأثير المناخ عليها 	<ul style="list-style-type: none"> من أبرز المفكرين المسلمين أهداف كثيراً للفكر الجغرافي في مقدمته الشهيرة (مقدمة التاريخ) التي ركز فيها على أهم ظاهرتين في البناء السياسي بالعالم العربي وقتذاك وهما (القبيلة والمدينة) وضع الإطار العلم الذي عرف باسم دورة حياة الدولة وهي : <ul style="list-style-type: none"> - النشأة - الثبات - النضج - الاضمحلال تحدث عن عوامل قيام الدولة ونهضتها وسقوطها 	<ul style="list-style-type: none"> الميلاد الحقيقي للجغرافيا السياسية على يد العالم الألماني راتزل حيث وضع أول مؤلف علمي في الجغرافيا السياسية حمل اسمها الحالي عام ١٨٩٧ م وقد اعتبر الدولة بمثابة <u>كائن حي</u> تنطبق عليه قوانين الميلاد - النمو - الوفاة ذكر في مؤلفه أن الخريطة السياسية للعالم تشكلت نتيجة الصراعات بين الدول
		

- واستمرت اسهامات العلماء في الجغرافيا السياسية إلى أن ظهر مصطلح **الجيوبولتيك** على يد العالم **السويدي رودلف كيلين** عام ١٨٩٩ م

الجيوبولتيك	• دراسة الدولة كعضو جغرافي ، مستخدمة قوتها لتحقيق الوحدة والانسجام بين شعبها داخليا ، والتوسع في حدودها خارجيا بالسيطرة والاستيلاء على حساب الدول المجاورة
--------------------	--

- وقبل حدث خلط بين الجغرافيا السياسية و الجيوبولتيك خاصة في الفترة ما قبل الحرب العالمية الأولى إلى ما بعد الحرب العالمية الثانية حيث اعتقد البعض أنهما علمًا واحدًا
- وظهر ذلك من خلال التوسع الإقليمي والغزو الاستعماري
- وكانت أبرز هذه الصور في **ألمانيا** التي استغلت مفاهيم الجغرافيا السياسية لراتزل بصورة خطأ في توسعها الاستعماري على حساب الدول المجاورة التي اعتبرتها المجال الحيوي لها
- **وعلى الرغم من وجود علاقة بين الجغرافيا السياسية و الجيوبولتيك إلا أن بينهما فروق واضحة :**

- ١- **التشابه :** كلاهما يدرس الدولة في ضوء خصائصها الجغرافية
- ٢- **الاختلاف :**

الجغرافيا السياسية	الجيوبولتيك
تهتم في دراستها للوحدات السياسية بتحليل بيئتها الطبيعية والبشرية والاقتصادية دراسة موضوعية لتوضح اثر ذلك على السلوك السياسي للدولة	تقوم بنفس الدراسة ولكن من وجهه نظر الدولة الذاتية ومطالبها في مجال السياسة الخارجية
تدرس الكيان القائم للدولة كما هو فعلا	ترسم تصورا لما يجب ان تكون عليه الدولة
تدرس الدولة ككيان استاتيكي (الثبات)	تنظر للدولة ككائن حي

- وقد استمر تطور الجغرافيا السياسية؛ حيث كان للتغيرات التي طرأت علي خريطة العالم السياسية أثر كبير في انتعاش هذا العلم وبدأ يأخذ طابع العالمية والشمول
- **العلاقة بين الجغرافيا السياسية وفروع الجغرافيا الأخرى :**
 - ترتبط الجغرافيا السياسية بفروع الجغرافيا الأخرى التي تمدها بالمعلومات اللازمة عن المقومات الطبيعية والبشرية للدولة (محور الدراسة في الجغرافيا السياسية)
 - كما ترتبط ببعض العلوم الأخرى مثل علم التاريخ والعلوم السياسية ، وغيرها

يمكن يسألك : ١- الجيوبولتيك يحقق للدولة هدفين وضح ذلك
٢- صح أم خطأ الجيوبولتيك يحقق السلام بين الدول

ثالثا : أهداف الجغرافيا السياسية

○ تتعدد أهداف الجغرافيا السياسية ومنها :

١- دراسة الوحدات السياسية (الدولة) من حيث ملامحها الجغرافية (الطبيعية -البشرية)
٢- تحديد عناصر القوة والضعف للوحدات السياسية
٣- تحليل التجمعات الإقليمية والعالمية تحليلاً (جغرافياً) موضوعياً
٤- التعريف بالمشكلات السياسية وتحليلها واقتراح حلول مناسبة لها ومن أمثلة ذلك: - دور الجغرافيين بعد الحرب العالمية الأولى والثانية في رسم الحدود السياسية الحديثة في أوروبا - دور الجغرافيا في الدفاع عن حق مصر في قضية طابا
٥- توفير البيانات والمعلومات الموضوعية اللازمة لاتخاذ القرارات السياسية والعسكرية ذات الأبعاد المكانية (الجغرافية)

يمكن بجيك سؤال :

١- ما أهمية الجغرافيا السياسية للسياسيين والعسكريين
٢- وضح مدى استفادتك من دراسة الجغرافيا السياسية
٣- ماذا يحدث إذا لم تظهر الجغرافيا السياسية
٤- أكمل : عادت طابا لمصر عن طريق

رابعا : مجالات الجغرافيا السياسية :

كان الاهتمام الرئيسي للجغرافيا السياسية قديما يتمثل فيما يلي :

- (١) دراسة الوحدات السياسية (الدولة)
- (٢) دراسة العلاقات السياسية بين الدول
- (٣) دراسة المشكلات السياسية

- ونتيجة التغيرات السريعة التي شهدها العالم خاصة خلال أواخر القرن العشرين وبداية هذا القرن فقد اتسعت مجالات الجغرافيا السياسية وتعددت لتشمل ما يلي :

مجالات الجغرافيا السياسية		
١- الدولة كمجال لدراسة الجغرافيا السياسية	٢- التحليل السياسي للقوة	٣- سياسة النظام العالمي وما ينتج عنها من تغيرات

يم تفسر :

- ١- اتسعت مجالات الجغرافيا السياسية أواخر القرن العشرين وأوائل هذا القرن
- ٢- ما هي المجالات التي تهتم بها الجغرافيا السياسية

١- الدولة كـمجال لدراسة الجغرافيا السياسية

○ تدرس الجغرافيا السياسية الدولة كوحدة سياسية :

- تشغل مساحة أرضية
- لها حدودها السياسية
- ومكوناتها الداخلية والتي تتمثل في (السكان - الموارد الطبيعية - نظام الحكم) مع تمتعها بالسيادة

○ تشمل دراسة الدولة :

- الخصائص الطبيعية للدولة من :
 - ✓ موقع ومساحة
 - ✓ وتضاريس ومناخ وغيرها
- الخصائص البشرية للدولة من حيث
 - ✓ السكان
 - ✓ والأنشطة والاقتصادية
- السياسات العامة للدولة وعلاقتها الخارجية
- تحليل قوة أو ضعف الدولة في ضوء خصائصها الطبيعية والبشرية

سؤال

تعدد العناصر التي تشملها دراسة الدولة، وضح ذلك ؟

٢- التحليل السياسي للقوة

- يرتكز دور الجغرافيا السياسية في هذا المجال على : دراسة الأبعاد الجغرافية للصراع بين القوى المتنافسة على مسرح السياسة العالمية

٣- سياسة النظام العالمي وما ينتج عنها من تغيرات

- يعد هذا المجال بالغ الأهمية خاصة مع التغيرات السريعة التي يشهدها النظام العالمي خلال السنوات الأخيرة
- والتي تشهد اتجاه القوى الرأسمالية العالمية الكبرى نحو الهيمنة والسيطرة على مقدرات وموارد دول العالم الثالث
- ويتميز هذا المجال بالشمولية حيث يتضمن عدداً من المجالات الفرعية التي ترتبط بالنظام العالمي الذي يتمثل فيما يلي :

١- التكتلات الاقتصادية والسياسية مثل :

- مجموعة الاتحاد الأوروبي الاقتصادي (السوق الأوروبية المشتركة)
- واتفاقيات منظمة التجارة العالمية وأثرها على الدول

٢- الأحلاف العسكرية مثل حلف شمال الأطلسي (الناتو)

٣- ظاهرة العولمة والتي ظهرت بوضوح منذ منتصف تسعينيات القرن العشرين

٤- قضايا الأمن الغذائي والمائي والطاقة للدول

٥- المنظمات الدولية والإقليمية مثل :

- الأمم المتحدة
- جامعة الدول العربية

٦- آثار التدخلات العسكرية وغيرها

سؤال

بم تفسر : يتميز مجال النظام العالمي بالشمولية

العولمة

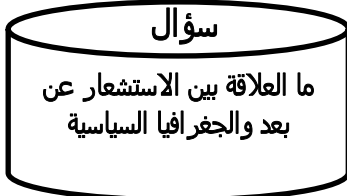
هي عملية تغيير الأنماط و النظم الاقتصادية والاجتماعية تقوم بها الدول الأقوى لفرض هيمنتها على الدول الأخرى وتشمل عولمة اقتصادية وعولمة اجتماعية

الجغرافيا السياسية والتقنيات الحديثة

- أثر التطور المعرفي والتكنولوجي في تطور علم الجغرافيا السياسية كغيرها من العلوم الأخرى حيث ظهرت وسائل وتقنيات حديثة ومنها :

١- الاستشعار عن بعد

• أدى الاستشعار عن بعد وما يستخدمه من وسائل التصوير الجوي والفضائي وأجهزة تحديد الموقع العالمي GPS إلى توفير مرئيات فضائية و معلومات أكثر دقة عن الكثير من المجالات التي تهتم بها الجغرافيا السياسية مثل :-



١. الحدود السياسية بين الدول
٢. الممرات الملاحية
٣. والمياه الإقليمية للدولة
٤. ومناطق النزاعات بين الدول

٢- تطور وسائل الاتصالات وتكنولوجيا المعلومات

• كان لتطور وسائل الاتصالات (السلكية واللاسلكية) وتكنولوجيا المعلومات أثره في :
 ▪ أن العالم أصبح وحدة واحدة أو ما يعرف بالقرية الكونية
 ▪ وذلك نتيجة للسرعة الهائلة التي تتدفق بها المعلومات والبيانات عبر حدود الدول
 ولقد استفاد علم الجغرافيا السياسية كغيره من العلوم الأخرى من تطور من تكنولوجيا المعلومات

٣- نظم المعلومات الجغرافية

• تعد نظم المعلومات الجغرافية اضافة هائلة لمختلف العلوم خاصة الجغرافيا السياسية وذلك من خلال :
 ○ توفير كافة البيانات والمعلومات الرقمية عن :
 ▪ الموارد الطبيعية والبشرية
 ▪ واستخدام الأراضي
 مما يساعد في التعرف على مدى قوة الدولة
 ○ توفير خرائط دقيقة وحديثة عن الدول
 ○ مساعدة متخذي القرار في اتخاذ القرارات السياسية الحكيمة اعتماداً على البيانات الدقيقة والتفصيلية المستمدة منها

<p>هي صور يتم التقاطها بواسطة مستشعرات تثبت بالأقمار الصناعية من ارتفاعات عالية من سطح الأرض وتغطي مساحات واسعة</p>	<p>المرئيات الفضائية</p>
<p>هو علم القياس أو الحصول على المعلومات عن سطح الأرض بواسطة أجهزة تصوير ومستشعرات (Sensors) لا تلامس سطح الأرض ويضم الاستشعار من بعد كلا من التصوير الجوي والتصوير الفضائي</p>	<p>الاستشعار من بعد</p>
<p>نظام معلوماتي صمم لإدخال وتخزين ومعالجة واسترجاع وتحليل طبقة من البيانات الجغرافية ويساعد ذلك في الحصول على معلومات واضحة لإعداد تقارير وخرائط وقاعدة بيانات إحصائية بما يساعد على اتخاذ قرارات مناسبة</p>	<p>نظم المعلومات الجغرافية</p>

أسئلة الدرس التمهيدي

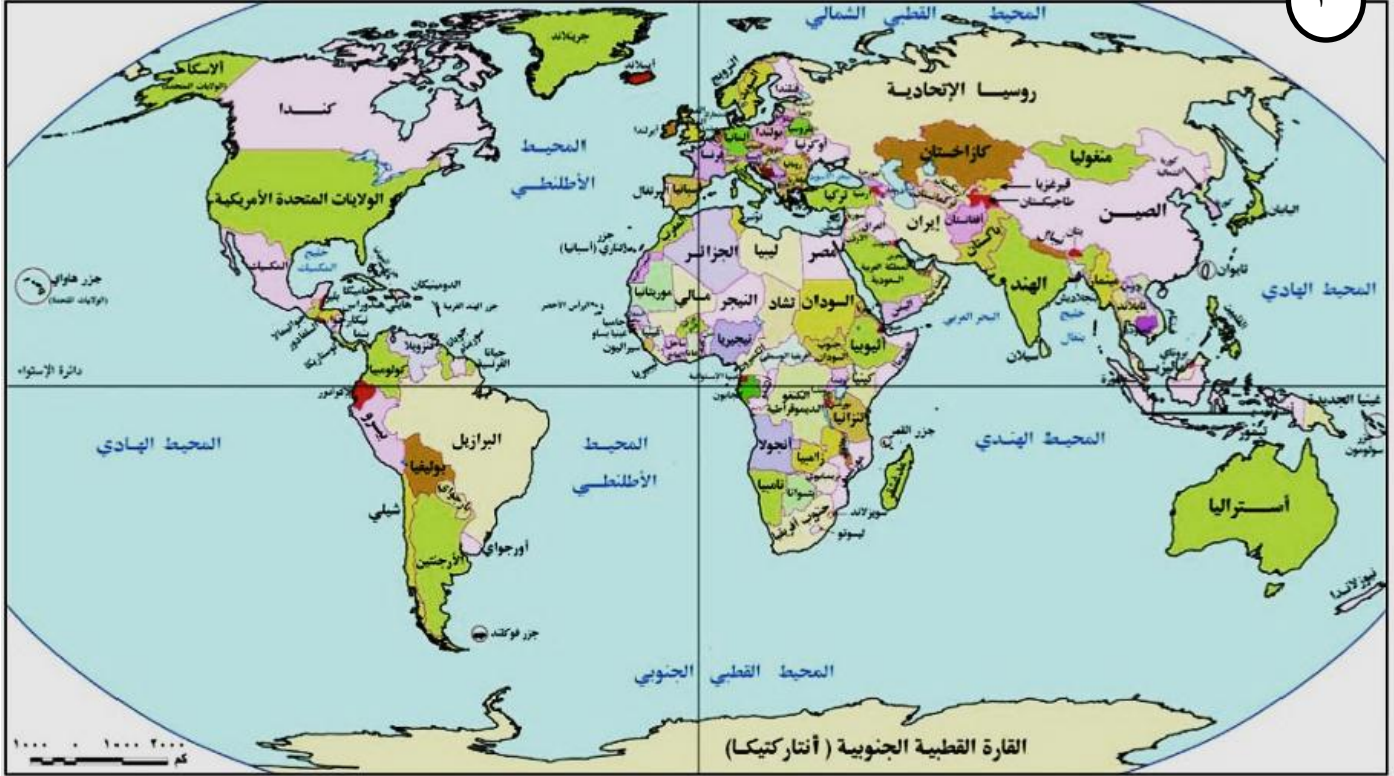
- ١- ما المقصود بعلم الجغرافيا السياسية ؟
- ٢- اختر: الجغرافيا السياسية أحد فروع الجغرافيا
 الطبيعية البشرية التاريخية التطبيقية
- ٣- بم تفسر: الميلاد الحقيقي للجغرافيا السياسية على يد العالم الألماني راتزل ؟
- ٤- اختر: أشهر من كتب في الجغرافيا السياسية قديما
 أرسطو ابن خلدون راتزل كيلين
- ٥- وضح اسهامات العلماء المسلمين في الجغرافيا السياسية ؟
- ٦- من وجهة نظرك ، ماذا يحدث إذا لم تظهر الجغرافيا السياسية ؟
- ٧- دلل على ، تعدد أهداف الجغرافيا السياسية ؟
- ٨- أيد صحة هذه العبارة ، يوجد تشابه بين أفكار ابن خلدون وراتزل ؟
- ٩- اختر : تحدث عن الدولة المثالية في مؤلفه (كتابه) السياسة
 أرسطو ابن خلدون راتزل كيلين
- ١٠- ظهر مصطلح الجيوبولتيك على يد العالم السويدي عام ١٨٩٩ م
 أرسطو ابن خلدون راتزل كيلين
- ١١- وضح التشابه والاختلاف بين الجغرافيا السياسية و الجيوبولتيك ؟
- ١٢- اختر: في التحليل السياسي للقوة يرتكز دور الجغرافيا السياسية في دراسة الابعاد للصراعات بين الدول
 الجغرافية السياسية الاقتصادية التاريخية
- ١٣- اكتب المصطلح المناسب : دراسة الدولة كعضو جغرافي ، مستخدمة قوتها لتحقيق الوحدة والتكامل بين شعبيها داخليا والتوسع في حدودها خارجيا بالسيطرة والاستيلاء على حساب الدول المجاورة
 (.....)
- ١٤- بم تفسر: مجال سياسة النظام العالمي يتميز بالشمولية ؟
- ١٥- وضح العلاقة بين الاستشعار عن بعد ، والجغرافيا السياسية ؟
- ١٦- أيد صحة أو خطأ العبارة : أصبح العالم يعرف بالقرية الكونية بفضل نظم المعلومات الجغرافية ()
- ١٧- ما المقصود بالعمولة ؟

الوحدة الأولى (الدولة في الجغرافيا السياسية)

الدولة (تعريفها وأنواعها)

الدرس الأول

٣



- تختلف دول العالم من حيث الموقع والمساحة والشكل
- وهناك شروط لقيام أي دولة هي ما نطلق عليه أركان الدولة وتتمثل في (الأرض والشعب والسلطة)

مفهوم الدولة والأمة

<p>مفهوم الدولة</p> <p>وحدة سياسية • تشغل منطقة معينة من سطح الأرض • تضم سكانا دائمين</p> <p>• تحكمها سلطة عليا ذات سيادة (الحكومة) تدير شئونها الداخلية والخارجية</p>	<p>مفهوم الأمة</p> <p>جماعة من البشر • لها غالبا أصل عرقي واحد • تعيش على رقعة من الأرض لفترة زمنية طويلة</p> <p>• تربط بين أفرادها روابط مشتركة كالدين واللغة والعادات والتقاليد والتراث والتاريخ المشترك</p>
---	---

التشابه بين الدولة والأمة

الدولة والأمة تتشابهان في عناصر التكوين من (أرض وشعب)

- ١- أيد صحة أو خطأ : تتشابه الدولة والأمة في وجود سلطة حاكمة
- ٢- وضح الاختلاف بين الدولة والأمة ؟

الاختلاف بين الدولة والأمة

الدولة	الأمة
١- تمثل السلطة (الحكومة) ركن أساسي من أركانها ٢- يمكن أن تتعدد اللغات والعادات والتقاليد داخل الدولة الواحدة مثل: دولة <u>سويسرا</u> والتي بها أربع لغات رسمية (الإيطالية والألمانية والفرنسية والرومانية)	١- لا تتطلب وجود سلطة حاكمة ٢- العادات والتقاليد المشتركة واللغة الواحدة من العناصر الأساسية للأمة مثل: <u>الأمة العربية</u>

أنواع الدول تبعا للنظام السياسي والإداري

- (١) الدولة الـوحدوية " المركزية "
- (٢) الدولة الاتحادية المركبة " اللامركزية " وتنقسم إلى : (دولة فيدرالية و دولة كونفدرالية)

١- الدولة الـوحدوية " المركزية "	
<p>المفهوم</p> <ul style="list-style-type: none"> ▪ هي الدولة التي توجد فيها : حكومة واحدة ومجلس نيابي واحد ▪ والتي تسيطر فيها الحكومة المركزية على جميع السلطات المحلية في الولايات والأقاليم والمحافظات والمجالس البلدية ▪ وتستمد المستويات الإدارية السابقة قراراتها من الحكومة المركزية ▪ مثل <u>فرنسا</u> 	
<p>الخصائص</p> <ol style="list-style-type: none"> ١- تجانس سكانها (عرقياً، ودينياً، وثقافياً) ٢- تحوى قلباً أو نواة واحدة تتمثل في العاصمة التي : ✓ تتركز فيها معظم أنشطة الدولة ✓ و التي نمت حولها الدولة بعد ذلك ٣- معظمها ليست كبيرة المساحة وإن كانت هنا دول وحدوية كبيرة المساحة مثل <u>الصين</u> ٤- قلة وجود العوائق الطبيعية كالغابات والصحاري والجبال بين أراضها وإن كانت هناك دول موحدة مجزأة مثل <u>اليابان</u> ٥- تنسم بالكثافة السكانية المرتفعة <p>وتنتشر الدولة الـوحدوية في بقاع كثيرة من العالم إلا أن النموذج المثالي لا ينطبق إلا على عدد محدود من الدول مثل <u>فرنسا</u></p>	

- ١- أكمل : النموذج المثالي للدولة الـوحدوية (المركزية) دولة
- ٢- ما المقصود بالدولة الـوحدوية (المركزية)
- ٣- ما خصائص الدولة المركزية

٢- الدولة الفيدرالية

<ul style="list-style-type: none"> ▪ هي الدولة <u>المقسمة</u> إلى وحدات إدارية قد تكون ولايات أو مقاطعات أو محافظات، ▪ ويكون لهذه الوحدات نوع من <u>الاستقلال الذاتي</u> فيما عدا النواحي المالية والدفاعية ▪ مثل استراليا والبرازيل والهند 	المفهوم
<ol style="list-style-type: none"> ١- تتمتع بدستور واحد ٢- تنقسم فيها السلطات إلى : <ul style="list-style-type: none"> ▪ <u>السلطة المركزية</u> وتختص بالوظائف السيادية : (السياسة الخارجية - الاقتصاد - الدفاع الخارجي - الأمن الداخلي) ▪ <u>والسلطة المحلية</u> (حكومات الأقاليم) وتختص بإدارة الشؤون الحياتية للسكان ٣- <u>تتسم بتحقيق التوازن بين السلطة المركزية والسلطات المحلية لكل ولاية</u> ٤- <u>يكون للشعب حق المشاركة في إدارة الشؤون المركزية</u> ٥- لا يمكن أن تتحول إلى اتحاد كونفدرالي 	الخصائص

٣- الدولة الكونفدرالية

<ul style="list-style-type: none"> ▪ وهى عبارة عن انضمام دولتين أو أكثر في اتحاد ينظمه معاهدة ، لتحقيق غايات مشتركة ▪ وتعهد بممارسة بعض من صلاحياتها إلى سلطة مركزية مشتركة ▪ مع احتفاظ كل دولة بشخصيتها القانونية وسيادتها الخارجية والداخلية ▪ مثل <u>دول الاتحاد الأوروبي</u> و <u>الاتحاد السوفيتي سابقا</u> 	المفهوم
<ol style="list-style-type: none"> ١- لكل دولة دستورها وعلمها الخاص ٢- تتمتع كل دولة بحق التمثيل بشكل مستقل ٣- تختص حكومات الدول الداخلة في الاتحاد الكونفدرالي بالوظائف السيادية ٤- لكل دولة العملة النقدية الخاصة بها بجانب أنه قد يكون هناك عملة واحدة لدول الاتحاد مثل اليورو في الاتحاد الأوروبي ٥- تحتفظ كل دولة في الاتحاد بعاصمتها المستقلة <ul style="list-style-type: none"> • يمكن للدول الكونفدرالية أن تتحول إلى اتحاد فيدرالي في مرحلة لاحقة مثل سويسرا • وتعد الدولة الكونفدرالية أقل أنواع الدول شيوعاً وأكثرها هشاشة <p>لأن هذا النوع من الدول يعطي الحق لأي دولة من دول الاتحاد أن تنفصل عن الاتحاد في أي وقت تشاء مثل الاتحاد السوفيتي سابقاً</p>	الخصائص

- ١- أكمل : تنقسم الدول حسب النظام السياسي والإداري إلى دول و دول ٢- صح أم خطأ : السلطة مقسمة في الهند
٣- يم تفسر : الدول الكونفدرالية أقل أنواع الدول شيوعاً وأكثرها هشاشة ٤- أكمل : يتحقق التوازن بين السلطة المركزية والسلطة المحلية لكل ولاية في النظام ٥- قارن بين النظام الفيدرالي والنظام الكونفدرالي من حيث المفهوم والخصائص
٦- تختلف الدولة الفيدرالية عن الدولة الكونفدرالية في الأمور السيادية ، وضح ذلك ؟

عواصم الدول

مفهوم العاصمة هي المدينة التي تستقر فيها حكومة الدولة ورئاستها • وغالبا ما تتركز فيها سلطاتها الثلاثة التشريعية والتنفيذية والقضائية • وسفارات الدول الاجنبية • والمؤسسات الكبرى

عوامل اختيار مدينة ما لتكون عاصمة للدولة :

١- العامل التاريخي	اكتسب بعض المدن اهميتها كعاصمة نتيجة لأهميتها التاريخية مثل : ١- روما عاصمة ايطاليا ٢- القاهرة عاصمة مصر
٢- سهولة الوصول (المواصلات)	تم اختيار الكثير من العواصم على ضوء : سهولة الوصول بين العاصمة وبقية أجزاء الدولة مثل مدريد عاصمة اسبانيا أو ان يكون موقعها على نهر ملاحي كالخرطوم عاصمة السودان على نهر النيل أو تقع على سواحل بحار او محيطات مثل نواكشوط عاصمة موريتانيا على المحيط الاطلنطي
٣- الحماية والدفاع	تحاول الدولة ان تكون عاصمتها بعيدة عن الحدود فذلك يعطيها عمقا جغرافيا يوفر لها الحماية مثل : اختيار انقره عاصمة لتركيا بدلا من استانبول
٤- السيادة القومية	تحرص الدول متعددة القوميات ان تكون العاصمة ضمن منطقة القوميات الكبرى مثل : موسكو عاصمة روسيا التي تقع في المنطقة ذات الغالبية السلافية

سمات العاصمة

تتمتع العاصمة في ضوء معايير اختيارها بأنها :

١. مركز للحكم والادارة ، وتضم حشدا للقوى السياسية
٢. العاصمة مركز للسلطة والقوة في الدولة حتى تتمكن من بسط سلطاتها على كل أجزاء الدولة بما فيها المناطق الهامشية
٣. حلقة اتصال بين الدولة والعالم الخارجي
٤. المركز الثقافي للدولة.
٥. تقع عادة في ملتقى طرق النقل والمواصلات في الدولة .

ما أهمية العاصمة بالنسبة للدولة

تصنيف العواصم (أنواعها) :

العواصم المستحدثة	العواصم القديمة
<ul style="list-style-type: none"> هي العواصم التي قررت الحكومات نقلها من مكانها الى مدن اخرى لسبب أو لآخر مثل اليابان التي نقلت عاصمتها من مدينة كيوتو الداخلية الى مدينة طوكيو المدينة الساحلية التي تطل على المحيط الهادي لتكون : - ✓ مصدرا لحياة الدولة من الناحية التجارية ✓ كما أنها كانت مركزا حضاريا كبيرا 	<ul style="list-style-type: none"> هي العواصم التي استمرت لقرون طويلة مركزا ثقافيا واقتصاديا رئيسيا للدولة مثل : القاهرة (مصر) وباريس (فرنسا) لندن (بريطانيا) روما (إيطاليا)

قلب الدولة

- بالرغم من أهمية العاصمة للدولة إلا أنه يوجد في الدولة مواقع أخرى ذات أهمية وثقل اقتصادي أو سكاني أو ثقافي أو سياسي لا تقل أهمية عن العاصمة ويعبر عنها بالنواة أو قلب الدولة

قلب الدولة	- هي منطقة تشكل أهمية و ثقلا سكانية أو اقتصاديا أو ثقافيا أو سياسيا للدولة.
------------	---

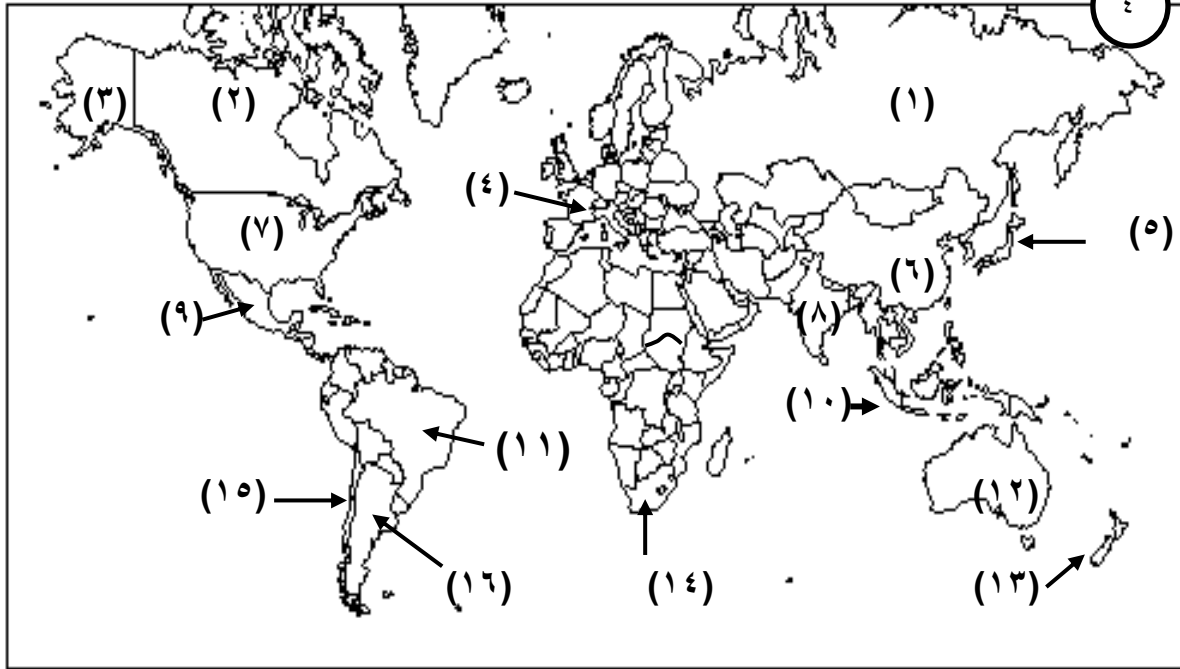
○ أنواع قلب الدولة (قلب الدولة حسب الأهمية)

منطقة القلب ذات الأهمية الاقتصادية	○ تتركز فيه الأنشطة الاقتصادية للدولة مثل : إقليم البحيرات العظمى التي تقع بين الولايات المتحدة الأمريكية وكندا
منطقة القلب ذات الأهمية السياسية	○ تتركز فيه المقرات السياسية للدولة ومنها تصدر القرارات مثل : القاهرة الكبرى في مصر
منطقة القلب ذات الأهمية الثقافية والدينية	○ تتركز فيه المؤسسات الثقافية والمراكز الدينية للدولة مثل : مكة المكرمة في المملكة العربية السعودية
منطقة القلب ذات التركيز السكاني	○ يتركز فيه أغلبية سكان الدولة مثل : جنوب افغانستان التي يتركز فيها السكان دون غيره من مناطقها

أسئلة الدرس الأول (الدولة)

- 1- قارن بين الدولة والأمة من حيث : المفهوم وأوجه الاختلاف والشابه
- 2- صح أم خطأ : وجود سلطة حاكمة ضرورة لقيام الأمة ()
- 3- صنف الدول الآتية حسب النظام السياسي والإداري : (فرنسا_ البرازيل_ الهند_ الاتحاد الأوروبي_ اليابان_ الصين_ استراليا)
- 4- اختر : انضمام دولتين أو أكثر في اتحاد ينظمه معاهدة لتحقيق غايات مشتركة يسمى دولة
 وحدوية مركزية فيدرالية كونفدرالية
- 5- صح أم خطأ اليابان دولة لا مركزية ()
- 6- صح أم خطأ : الاتحاد الأوروبي من الدول المركبة ()
- 7- ما المقصود بكل من : العاصمة / قلب الدولة
- 8- أين تنطبق القاعدة التالية وأين تشذ : العاصمة الساحلية أفضل من العاصمة الداخلية ؟
- 9- اختر : تتمثل العاصمة وقلب الدولة في وقت واحد بدولة
 أفغانستان السعودية مصر الولايات المتحدة
- 10- قارن بين العواصم القديمة والعواصم المستحدثة ؟
- 11- إقليم البحيرات العظمى بين الولايات المتحدة وكندا منطقة قلب دولة ذات أهمية
 اقتصادية سياسية ثقافية سكانية
- 12- ما عوامل اختيار المدن الآتية كعواصم : القاهرة / مدريد / أنقرة / الخرطوم / لندن / باريس / نواكشوط / موسكو

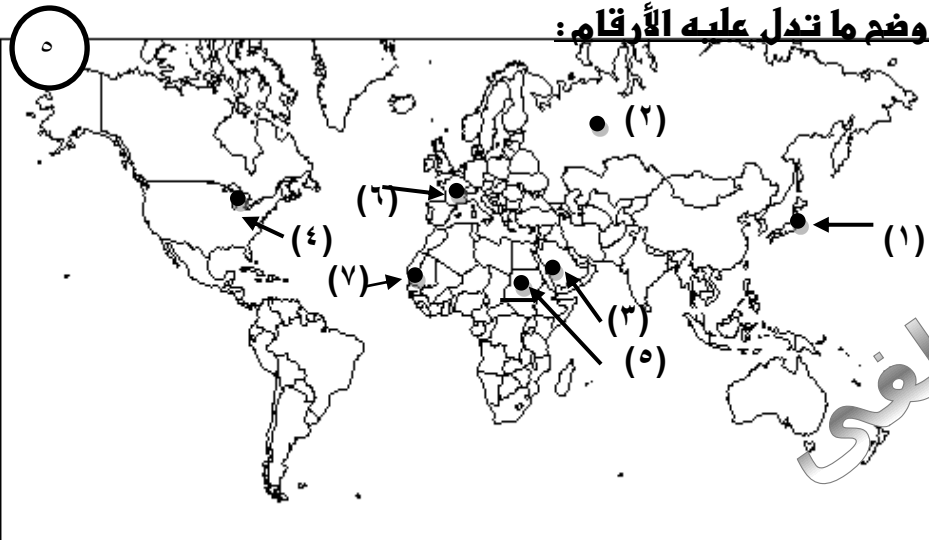
○ أمامك خريطة للعالم ، وضح ما تدل عليه الأرقام :



- ١- دولة ٢- دولة ٣- ولاية ٤- دولة وحدوية مركزية
- ٥- دولة وحدوية ولكنها مجزأة ٦- دولة وحدوية ولكنها كبيرة المساحة
- ٧- دولة ٨- دولة فيدرالية (لا مركبة) ٩- دولة ١٠- دولة
- ١١- دولة فيدرالية (اتحادية) ١٢- دولة فيدرالية (مركبة) ١٣- دولة
- ١٤- دولة ١٥- دولة ١٦- دولة

○ حدد موقع مصر على الخريطة

○ أمامك خريطة للعالم ، وضح ما تدل عليه الأرقام :



- ١- عاصمة مستحدثة
- ٢- عاصمة عامل اختيارها
- ٣- منطقة قلب دولة ذات أهمية
- ٤- منطقة قلب دولة ذات أهمية
- ٥- عاصمة عامل اختيارها
- ٦- عاصمة نوعها
- ٧- عاصمة عامل اختيارها

٨- حدد موقع القاهرة ومديرد على خريطة العالم

المقومات الطبيعية لقوة الدولة

الدرس الثاني

- المقومات الطبيعية للدولة : (٦ عناصر) وهي :

(الموقع - المساحة - الشكل - المناخ - التضاريس - النبات الطبيعي)

سؤال

بم تفسر : الموقع
الفلكي لدوائر
العرض الأكثر
أهمية للدولة

(أولا) الموقع

- يمكن تناول الموقع واثره في الجغرافيا السياسية لأي دولة من عدة زوايا وهي :

- ١- الموقع الفلكي
- ٢- الموقع الجغرافي (الموقع بالنسبة لليابس والماء - الموقع بالنسبة للدول المجاورة - المواقع الهامشية والمركزية - المواقع الاستراتيجية)

١- الموقع الفلكي

المفهوم	يقصد بالموقع الفلكي موقع الدولة بالنسبة لخطوط الطول ودوائر العرض
الموقع بالنسبة لدوائر العرض هو الأكثر أهمية لعدة أسباب ، منها :	١- تحديد الملامح العامة لمناخ الدولة ٢- التأثير في النشاط البشري للسكان

٢- الموقع الجغرافي :

المفهوم	- الموقع بالنسبة لليابس والماء
---------	--------------------------------

أ - الموقع بالنسبة لليابس والماء

- تصنف الدول عادة وفقا للموقع من اليابس والماء إلى دول بحرية و دول حبيسة

الدول البحرية

المفهوم	○ هي الدول التي تشرف على مسطحات بحرية مفتوحة
أهمية الموقع البحري	١- وسيلة اتصال الدولة بالعالم الخارجي دون عوائق أو دون تحكم دولة أخرى. ٢- زيادة احتكاك الدولة حضاريا بغيرها من الدول ٣- تمتعها بالثروات البحرية المختلفة
الدولة البحرية قد تشرف على البحر بـ :	١- واجهة بحرية واحدة، مثل : سوريا - تشيلي ٢- واجهتين مثل: مصر والمملكة العربية السعودية ٣- من جميع جهاتها وهي الدول الجزرية مثل: بريطانيا واليابان
تتوقف أهمية الموقع البحري للدول على :	١- طول السواحل ٢- أهمية المسطحات المائية ٣- الظهير الساحلي لها

حدد هذه الدول
على الخريطة

أيد صحة العبارة : تختلف أهمية
المسطح المائي من دولة لأخرى

الدول الداخلية أو الحبيسة

- هي الدول التي تقع داخل اليابس ● وليس لها اتصال مباشر بالبحار المفتوحة
- ولكن تتصل بالعالم الخارجي عن طريق المرور في أراضي الدول المجاورة
- مثل أثيوبيا وأفغانستان وأوغندا
- وتعد إفريقيا أكثر القارات التي تضم دولاً حبيسة يلها آسيا يلها أوروبا ثم أمريكا الجنوبية

- ١- يم تفسر : وجود تناقص في أهمية الموقع الجغرافي لقارة أفريقيا ٢- أكمل : أولى القارات التي تضم دول حبيسة قارة
- ٢- أكمل : أفغانستان من الدول الحبيسة في قارة ٤- يم تفسر : كثرة الدول المتجاورة سلاحاً ذو حدين
- ٥- أكمل : لا توجد دول حبيسة في قارة و ٦- ما المقصود بالمواقع الاستراتيجية
- ٧- ما الفرق بين المواقع المركزية والمواقع الهامشية ٨- أيهما تفضل ، ولماذا ؟ موقع دولة أثيوبيا أم دولة سوريا
- ٩- ما التشابه في الموقع بين الدول العربية الآتية : (مصر / المغرب / عمان / اليمن)

ب- الموقع بالنسبة للدول المجاورة

- يعد موقع الدولة بالنسبة للدول المجاورة لها مهماً فهناك :

● دول يجاورها عدد قليل من الدول مثل :	● المغرب التي تحدها دولتان هما الجزائر والمغرب والولايات المتحدة
● دول يجاورها عدد كبير من الدول مثل :	● الولايات المتحدة التي تحدها المكسيك وكندا
	● الصين يحدها خمس عشرة دولة

- وقد تؤدي كثرة الدول المتجاورة الى :

- (١) تحقيق التعاون وبالتالي زيادة قوتها مثل دول غرب أوروبا
- (٢) وأحياناً تسبب كثرة الدول المجاورة للدولة العديد من المشكلات مثل السودان التي يجاورها سبع دول

ج - المواقع المركزية والمواقع الهامشية

المواقع المركزية	المواقع الهامشية
● هي المتوسطة جغرافياً للعالم	● هي الواقعة على الأطراف
● مثل موقع مصر وتمركزه في العالم القديم	● مثل نيوزيلاند

ما وجه التشابه في موقع الدول العربية الآتية : مصر - المغرب - عمان الصومال - جيبوتي - اليمن

د - المواقع الاستراتيجية

- المواقع الاستراتيجية هي تلك المواقع التي تكتسب أهمية بالغة، نظراً لإشرافها وإمكانية تحكمها في طرق الملاحة البحرية الدولية أو البرية
- وتعد المواقع الاستراتيجية في غاية الأهمية بالنسبة للدولة سواء وقت الحرب أو وقت السلم
- ومن نماذجها: قناة السويس، ومضيق باب المندب، ومضيق جبل طارق

(ثانيا) مساحة الدولة

- وهي رقعة الأرض التي تشغلها الدولة ، وهذه الرقعة المحددة بحدود سياسية واضحة المعالم ومعترف بها دوليًا
- ويوجد تباينًا واضحًا في مساحة الدول، فبعضها تبلغ مساحته عدة ملايين من الكيلومترات المربعة مثل روسيا الاتحادية ١٧,٦ مليون كم على عكس دولة الفاتيكان التي تبلغ مساحتها أقل من كيلو متر مربع

دلل على صحة العبارة : المساحة الكبيرة للدولة سلاحا ذو حدين

○ أثر المساحة على الدولة في السلم والحرب :

١ - المساحة الكبيرة

العيوب (السلبيات)	المزايا (الإيجابيات)
○ تحتاج المساحة الكبيرة للدولة إلى جهود وإمكانات كبيرة من الحكومة لـ : ● تطويرها ● وحمايتها ● والسيطرة على أجزائها ● المتزامية الأطراف	١- تزيد من احتمالية التنوع في التركيب الجيولوجي، وبالتالي التنوع في الموارد المعدنية كما هو الحال في دول مثل : وروسيا الاتحادية والصين ٢- تتيح للدولة أن تتبنى نظرية الدفاع بالعمق ٣- تساعد في ظل الإمكانيات الاقتصادية على أن تضم عدد كبير من السكان الذين يمكنهم استغلال هذه الموارد الاقتصادية ٤- تتيح للدولة وقت الحرب فرصة إبعاد مصانعها وسكانها عن المناطق المهددة بالعدوان إلى مناطق آمنة

٢ - المساحة الصغيرة

العيوب (السلبيات)	المزايا (الإيجابيات)
○ المساحة الصغيرة للدولة في بعض الأحيان : ١- يسهل اختراقها والسيطرة عليها في حالة الحرب مثل : سيطرة ألمانيا على هولندا وبلجيكا اثناء الحرب العالمية الثانية ٢- وتكون أكثر تأثرا بالكوارث الطبيعية اذا تعرضت لها كالزلازل والاعاصير	○ تمكن المساحة الصغيرة للدولة الحكومة من : ١. ضبط الدولة وإدارتها بسهولة ٢. تنمية جميع أجزاء الدولة وتطويرها ٣- سهولة حصر واستثمار كل موارد الدولة

○ أهمية مساحة الدولة لا تقاس بالكيلو مترات المربعة

وإنما لابد الأخذ بعين الاعتبار عوامل عدة وهي :

العوامل المحددة لأهمية مساحة الدولة :

١. حجم الموارد وتنوعها
٢. عدد السكان وتوزيعهم بما يتناسب مع الموارد
١. النظم الاقتصادية والسياسية السائدة في الدولة
٢. قدرة السكان العلمية والتكنولوجية على استغلال الموارد
٣. سهولة الاتصال بكافة أرجاء الدولة

نظرية الدفاع بالعمق

تستطيع ال دول كبيرة المساحة أن تعتمد على نظرية الدفاع بالعمق في وقت الحرب، حيث تُمكن المساحة الكبيرة للدول أن تتخلى عن جزء من أراضيها ثم معاودة الدفاع عن نفسها، على سبيل المثال :

- ١- الصين في مواجهة اليابان،
- ٢- والاتحاد السوفيتي في مواجهة ألمانيا في الحرب العالمية الثانية؛ حيث تمكن جيش الاتحاد السوفيتي من هزيمة الجيش الألماني عندما أنهكه حيث استدرجه لداخل الأراضي الروسية حتى وصل مشارف موسكو، إذ لم يتحمل الألمان قسوة المناخ فيها

(ثالثا) شكل الدولة

١- المنتظم أو المندمج ٢- المستطيل (الشريطي) ٣- المجزأ ٤- المحتوى (الجيوب)

١- الشكل المنتظم أو المندمج

<p>المفهوم</p> <ul style="list-style-type: none"> أي تكون المسافة من وسط الدولة إلى أطرافها متساوية تقريباً مثل : مصر وبلجيكا وفرنسا 	
<p>مميزات الدول ذات الشكل المندمج</p> <ol style="list-style-type: none"> ١- قدرة الحكومة على تحقيق أفضل اتصال وسيطرة على أجزاء الدولة وذلك لأن أطرافها تكون على أبعاد متساوية من مركز الدولة ٢- حسن الإدارة الداخلية للدولة لأن طول حدود الدولة يكون قصيراً بالنسبة إلى مساحتها ٣- يقلل من فرص الاحتكاك والتزاع على الحدود ٤- توفر لجيشها الحرية المكانية للحركة 	
<p>الشكل المندمج ذو البروز</p> <ul style="list-style-type: none"> في هذا الشكل تبدو الدولة مندمجة عدا جزء منها يبرز داخل دولة أخرى مثل : دولة الكونغو، وأفغانستان 	
<p>أمثلة بالخرائط</p> <div style="display: flex; justify-content: space-around;"> <div data-bbox="103 766 582 1124"> <p>٧</p> </div> <div data-bbox="598 766 1157 1124"> <p>٦</p> </div> </div> <p>الجزء البارز من أفغانستان داخل دول أخرى أفغانستان شكل مندمج ذو البروز</p> <p>فرنسا ذات شكل مندمج (منتظم)</p>	

دولة شيلي ذات شكل مستطيل






٢- الشكل المستطيل (الشريطي)

<p>المفهوم</p> <p>- يطلق هذا الشكل على الدولة إذا بلغ طولها ستة أمثال عرضها ويكون شكل الدولة قريباً من المستطيل</p>	
<p>أثاره السلبية</p> <p>- غالباً ما يؤدي ذلك إلى بعض المشاكل السياسية مثل :</p> <ol style="list-style-type: none"> ١- مشكلة الاتصال بين أجزاء الدولة ٢- مشكلة الدفاع عنها 	
<p>أنواعه</p> <ol style="list-style-type: none"> ١- قد يكون الامتداد الطولي للدولة من الشمال إلى الجنوب - مثل : شيلي و إيطاليا - - قد يساعد هذا الشكل على تنوع المناخ والإنتاج في الدولة ٢- قد يكون الامتداد الطولي للدولة من الشرق إلى الغرب - مثل : تركيا و منغوليا وهذا لا يساعد على تنوع مناخها 	

الشكل المجزأ

- المفهوم : هو الشكل الذي تكون فيه أراضي الدولة غير متصلة جغرافياً
- يأخذ الشكل المجزأ للدول ثلاثة أنماط هي :

١- دول بحرية مجزأة	٢- دول برية مجزأة	٣- دول برية بحرية مجزأة
<p>هي الدول الجزرية التي تفصل المياه بين جزرها مثل : اليابان واندونيسيا</p>	<p>هي الدول التي تفصل بين أراضيها دول أخرى مثل : ألاسكا التابعة للولايات المتحدة وتفصل بينهما كندا</p>	<p>هي الدول التي يكون جزء من أراضيها متصلاً مع اليابس والجزء الآخر موجوداً كجزيرة في البحر مثل : دولة إيطاليا تتجزأ إلى شبه جزيرة إيطاليا وجزيرتي سردينيا وصقلية التابعتين لها واللتين تتفصلان عنها بمياه البحر المتوسط</p>
 <p>٩</p>	 <p>١٠</p>	 <p>١١</p>

٤- الشكل المحتوي (الدول الجيبية)

تعريفها :

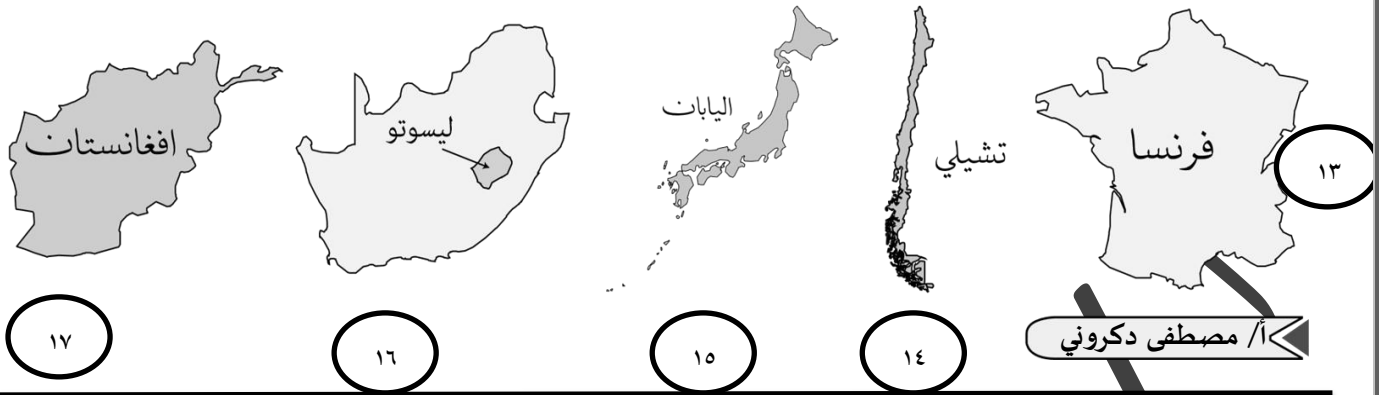
هي الدولة التي تقع داخل دولة أخرى ولا يمكن الوصول إليها إلا بالمرور في أراضي وأجواء الدول المطوقة لها

- مثل دولة **ليسوتو** المحتواه بدولة جنوب إفريقيا
- ولا بد وأن تتبع الدولة الجيبية في سياستها الداخلية والخارجية الدولة المطوقة لها
- مما يضعف قوتها السياسية والاقتصادية والعسكرية
- لذا تسعى الدولة الجيبية للحفاظ على علاقاتها الودية مع الدولة المطوقة لها



- ١- ما المقصود بـ : مساحة الدولة / الشكل المستطيل للدولة / الشكل المحتوى / نظرية الدفاع بالعمق / الشكل المندمج
- ٢- قارن بين المساحة الكبيرة للدولة والمساحة الصغيرة من حيث الإيجابيات والسلبيات
- ٣- دلل على : يأخذ الشكل المجزأ عدة أنماط
- ٤- أيهما تفضل ولماذا ، شكل دولة مصر أم شكل دولة شيلي ؟
- ٥- بي تفسر : تحرص دولة ليسوتو على الاحتفاظ بعلاقات ودية مع دولة جنوب أفريقيا
- ٦- حدد نوع شكل كل دولة مما يأتي : (مصر / شيلي / ليسوتو / الكونغو / اليابان / أفغانستان)
- ٧- اختر : يختلف تأثير الشكل المستطيل من دولة لأخرى حسب
 - المساحة
 - الموقع
 - عدد السكان
 - الامتداد

أمامك مجموعة دول : حدد نوع الشكل لكل منها والأثار المترتبة على كل شكل ، وأيهما تفضل ولماذا ؟



(رابعا) تضاريس الدولة

تختلف دول العالم من حيث مظاهر التضاريس التي تتشكل منها أراضيها، فهناك :

- دول يغلب على أراضيها الطابع السهلي مثل : هولندا و ألمانيا
- ودول يغلب على أراضيها الطابع الجبلي مثل سويسرا و اليابان
- ودول متنوعة التضاريس مثل مصر و البرازيل

تعد المظاهر التضاريسية من العوامل المؤثرة في قوة الدولة ويرجع ذلك الى :

١. تؤثر التضاريس في النواحي العسكرية فهي التي تحدد سير العمليات العسكرية
٢. تؤثر التضاريس في مدى استثمار موارد الدولة المائية والمعدنية
٣. تؤثر التضاريس في الأنشطة البشرية وتوزيع السكان في الدولة

بعض المظاهر التضاريسية وأثرها في قوة الدولة (السهول - المرتفعات - الأنهار)

١- السهول

أنواعها	تتنوع السهول في العالم ما بين السهول الفيضية و الساحلية و الصحراوية
مميزاتها	<ul style="list-style-type: none"> ■ كلما زادت مساحة السهول في الدولة كلما كان لذلك أثار ايجابية على قوة الدولة ■ حيث تسهم في : <ol style="list-style-type: none"> ١- تنوع الإنتاج الزراعي ووفرته ٢- تطور العمران والأنشطة الصناعية والتجارية؛ نظراً لسهولة النقل والمواصلات وإنشاء البنية التحتية ٣- سهولة الاتصال والامتزاج الثقافي، وتعزيز الوحدة بين سكان الدولة
سلبياتها	<ul style="list-style-type: none"> ■ تجعل الدولة مكشوفة ■ وأقل منعة أثناء تعرضها للاحتلال

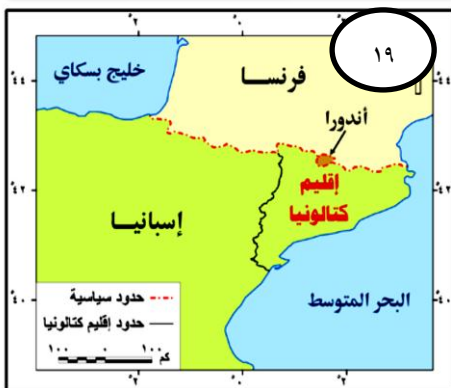
صح أم خطأ :
السهول تمنح
الدول قوة دفاعية

٢- المرتفعات

السلبيات	المزايا (الإيجابيات)
١- صعوبة الاتصال بين أجزاء الدولة ٢- إعاقة تحقيق التنمية الشاملة ٣- تعزيز روح الانفصال لبعض الأقليات في بعض الدول مثل : أقلية إقليم كتالونيا في إسبانيا	<p>○ المرتفعات تكسب الدولة العديد من الجوانب الإيجابية وذلك لأنها :</p> <p>١- تمنح الدولة مميزات من القوة لأنها تشكل مناطق استراتيجية في المراقبة والدفاع</p> <p>٢- تشكل الجبال حدوداً طبيعية واضحة بين الدول كجبال البرانس بين إسبانيا وفرنسا</p> <p>٣- تشغل المناطق الجبلية في كثير من الدول مناطق سياحية :</p> <ul style="list-style-type: none"> ▪ إما للاصطياف مثل جبال بلاد الشام ▪ أو مناطق للتلج على الثلوج شتاءً مثل جبال الألب في أوروبا. <p>٤- توجد بها الثروات المعدنية التي تعد أساس الصناعة</p>

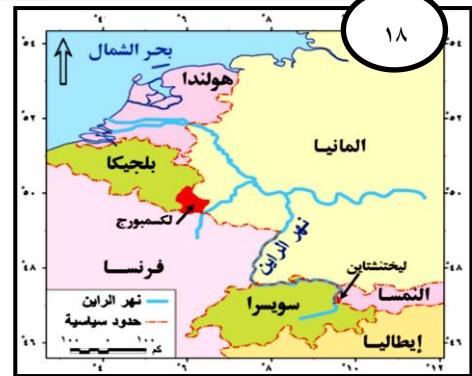
٣- الأنهار

- تعد الأنهار من أكثر ظواهر السطح تأثيراً في الكيان السياسي للدولة
- واتخذت بعضها كحدود سياسية
- وتثير الأنهار الدولية التي تشترك فيها أكثر من دولة مشاكل سياسية بين الدول وبعضها سواء في :
 - اقتسام المياه
 - أو الملاحة الدولية بها، خاصة الدول الحبيسة التي تعد الأنهار الدولية بمثابة أحد طرق اتصالها بالعالم الخارجي مثل نهر الراين والدانوب (



إختار : سبب وجود مشكلة إقليم كتالونيا في الانفصالي في إسبانيا وجود (المرتفعات- السهول الأنهار- الثروات)

كم عدد الدول المشتركة في نهر الراين ؟



- ١- أيهما يمكن أن تتميز بالامتزاج الثقافي ، مع ذكر السبب : ألمانيا أم سويسرا
- ٢- المظاهر التضاريسية من العوامل المؤثرة في قوة الدولة ، وضح ذلك ؟
- ٣- المرتفعات لها تأثير متناقض على قوة الدولة ، وضح ذلك ؟
- ٤- السهول لها تأثير متناقض على قوة الدولة ، وضح ذلك ؟
- ٥- أكمل : أكثر الظواهر التضاريسية تأثيراً في الكيان السياسي للدولة
- ٦- اختار : جميع هذه الدول تشترك في نهر الراين عدا دولة
- ٧- اختار : فرنسا ○ إسبانيا ○ ألمانيا ○ هولندا ○

(خامسا) مناخ الدولة

- يؤثر المناخ بشكل مباشر أو غير مباشر في تحديد أهمية الدولة ووزنها السياسي حيث يؤثر المناخ في
- ١- نوع التربة والنبات الطبيعي
- ٢- والعديد من الأنشطة البشرية ويتضح ذلك من خلال :

<ul style="list-style-type: none"> ○ فاعلية الأنشطة البشرية في مختلف المجالات ○ مما يساعد على قوة الدولة ○ كما هو الحال في معظم دول حوض البحر المتوسط 	<p>يزيد المناخ المعتدل من :</p>
<ul style="list-style-type: none"> ○ الحد من فاعلية الأنشطة البشرية ○ وجعلها مناطق خالية أو قليلة السكان ○ <u>مثل</u> : ● شمال روسيا ● وشمال كندا بفعل البرودة ● والصحاري الحارة في معظم شمال إفريقيا بفعل الحرارة والجفاف 	<p>يؤدي المناخ البارد أو الحار إلى : (المناخ المتطرف)</p>
<ul style="list-style-type: none"> ○ الاقتراب من درجة الاكتفاء الذاتي ○ حيث التنوع في الإنتاج الزراعي الذي يعمل على تنوع الأنشطة الاقتصادية ○ مما يؤدي إلى : ● التكامل بين أقاليم الدولة ● وتعزيز وحدتها الوطنية ○ تمثل الولايات المتحدة الأمريكية نموذجاً لهذا التكامل حيث تتعدد فيها الأقاليم المناخية 	<p>يسهم التنوع المناخي للدولة في :</p>
<ul style="list-style-type: none"> ○ التقليل من أثر المناخ السليبي على الدولة من خلال : ● تطور وسائل النقل والمواصلات ● وأجهزة التكييف، ● والزراعة الحديثة في البيوت البلاستيكية 	<p>قد يساهم التقدم العلمي والتكنولوجيا في :</p>

ما العلاقة بين النبات الطبيعي وقوة الدولة

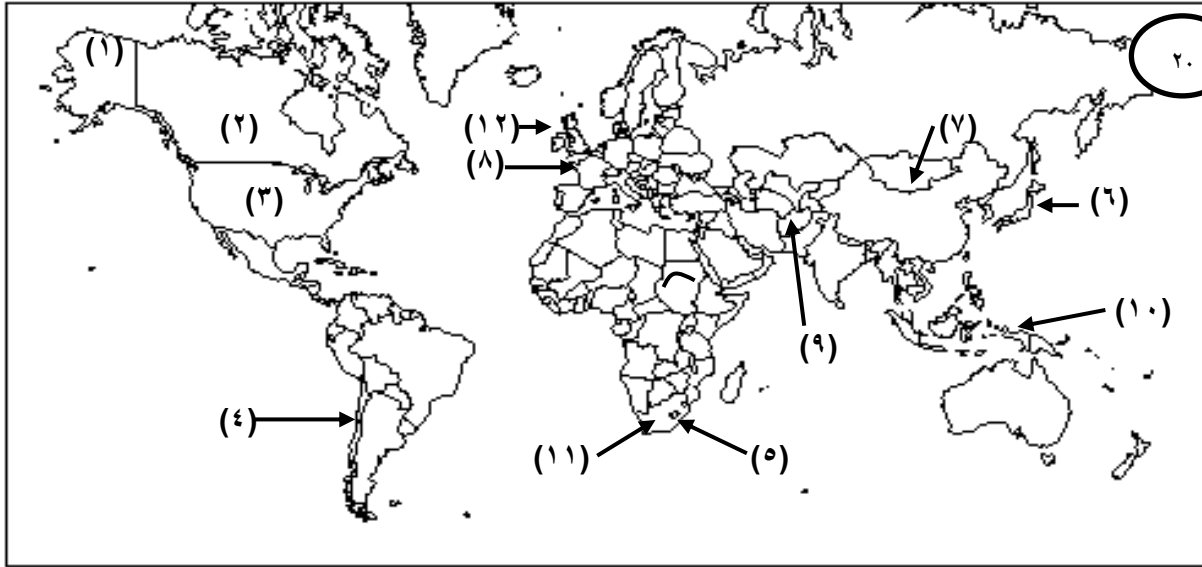
(سادسا) النبات الطبيعي

- تتمثل النباتات الطبيعية في نوعين (الغابات و الحشائش) ولهنا تأثير في قوة الدولة كما يلي :

الحشائش	الغابات
<ul style="list-style-type: none"> ○ لعبت الحشائش دوراً مهماً في التاريخ ○ كانت العصور القديمة أهم مناطق الرعي في العالم ○ وحاليا تساعد وفرة الحشائش على نمو اقتصاد بعض الدول ○ حيث تمثل مراعي طبيعية للثروة الحيوانية ○ مما يزيد إنتاج الالبان واللحوم والأصواف ○ <u>مثل</u> : استراليا والأرجنتين 	<ul style="list-style-type: none"> ○ تمثل مورداً مهماً من الموارد الطبيعية للدولة لما تحققة من فوائد منها : ١. إنتاج الأخشاب لبناء وصناعة السفن والأثاث. ٢. توفير المطاط الذي يدخل في صناعة للطائرات والسيارات ٣. تعد أحد مصادر الدخل القومي لبعض الدول ٤. تقدم فوائد حربية مثل اللجوء إليها والاحتباء فيها في أثناء الحروب

أسئلة الدرس الثاني (المقومات الطبيعية)

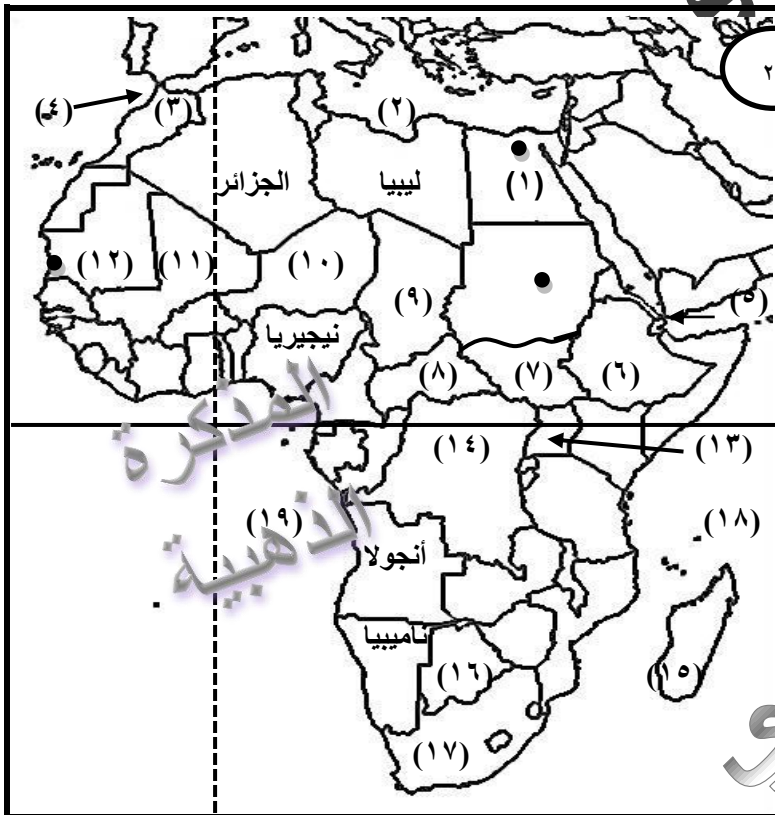
○ أمامك خريطة للعالم ، وضع ما تدل عليه الأرقام



- | | | | | |
|----------------|-----------------|----------------|-----------------|-----------------|
| ولاية | ١- دولة | ٢- دولة | ٣- دولة | نوع الشكل |
| ٤- دولة | نوع الشكل | ٥- دولة | نوع الشكل | نوع الشكل |
| ٦- دولة | نوع الشكل | ٧- دولة | نوع الشكل | نوع الشكل |
| ٨- دولة | نوع الشكل | ٩- دولة | نوع الشكل | نوع الشكل |
| ١٠- دولة | نوع الشكل | ١١- دولة | ١٢- دولة | نوع الشكل |

السؤال الخامس:

○ أمامك خريطة أفريقيا ، وضع :



- ١- دولة موقعها مركزية واستراتيجية
- ٢- البحر
- ٣- دولة يجاورها عدد قليل من الدول
- ٤- مضيق
- ٥- مضيق
- ٦- دولة حبيسة
- ٧- دولة حبيسة
- ٨- دولة حبيسة
- ٩- دولة حبيسة
- ١٠- دولة حبيسة
- ١١- دولة حبيسة
- ١٢- دولة
- ١٣- دولة حبيسة
- ١٤- دولة جزرية
- ١٥- دولة جزرية
- ١٦- دولة حبيسة
- ١٧- دولة
- ١٨- المحيط
- ١٩- المحيط

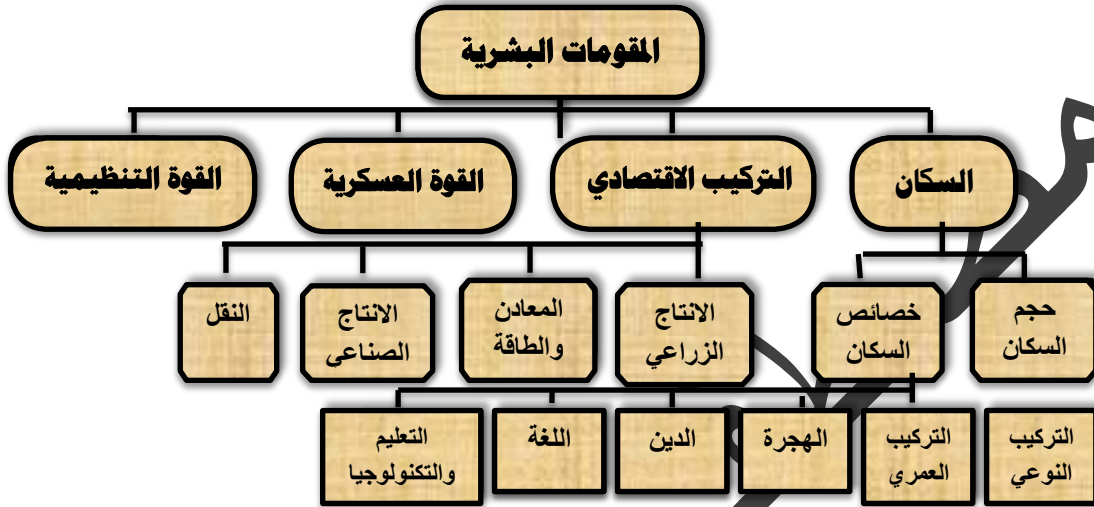
حدد موقع : القاهرة - الخرطوم - نواكشوط - الصومال - جيبوتي - مضيق صقلية - ليسوتو - تونس - البحر الأحمر - الاستواء - جرينتش

- ١- ما المقصود ب: الموقع الجغرافي / مساحة الدولة / الدولة البحرية / الدولة الداخلية أو الحبيسة / المواقع الاستراتيجية
المواقع المركزية/المواقع الهامشية /نظرية الدفاع بالعمق / الدولة الجيبية / شكل الدولة المنتظم / الشكل المندمج ذو البروز
- ٢- بم تفسر: أهمية الموقع الفلكي بالنسبة لدوائر العرض
- ٣- أيد صحة هذه العبارة "تختلف الدول البحرية من حيث اشرافها على البحار"
- ٤- بم تفسر: أهمية الموقع البحري للدولة (ماذا يحدث إذا كانت الدولة تشرف على مسطحات مائية مفتوحة)
- ٥- تتوقف أهمية الموقع البحري للدول على عدة عوامل ، وضجها
- ٦- كثرة الدول المجاورة للدولة له تأثير إيجابي وأخر سلبي ، وضج ذلك
- ٧- أيد صحة هذه العبارة " مصر ذات موقع مركزي واستراتيجي "
- ٨- قارن بين المساحة الكبيرة و المساحة الصغيرة للدولة من حيث الايجابيات و السلبيات
- ٩- أيد صحة أو خطأ العبارة الأتية : " تقاس أهمية مساحة الدولة بالكيلومترات المربعة "
- ١٠- بم تفسر: الدول كبيرة المساحة تتمتع بمزايا اقتصادية وعسكرية
- ١١- اختر من الدول التي تشرف على البحر بوجهة واحدة
- المغرب ○ السعودية ○ سوريا ○ الولايات المتحدة
- ١٢- تبني بعض الدول نظرية الدفاع بالعمق يرجع إلى
- المساحة الكبيرة ○ كثرة السكان ○ نوع التضاريس ○ الموقع الجغرافي
- ١٣- من القارات التي لا يوجد بها دول حبيسة
- أوروبا ○ آسيا ○ أمريكا الشمالية ○ أمريكا الجنوبية
- ١٤- ثاني القارات التي تضم دول حبيسة قارة
- أوروبا ○ آسيا ○ أمريكا الشمالية ○ أمريكا الجنوبية
- ١٥- ما هي مزايا الشكل المندمج (أفضل أنواع الدول ذات الشكل المندمج ، لماذا ؟)
- ١٦- ما الأثار المترتبة على الشكل المستطيل (الشريطي)
- ١٧- صح أم خطأ : تظهر الروح الانفصالية بشكل أكبر في الدول السهلية
- ١٨- صح أم خطأ : السهول تشكل مناطق استراتيجية في المراقبة والدفاع
- ١٩- بم تفسر: أهمية الأنهار الدولية للدول الحبيسة
- ٢٠- قارن بين السهول و المرتفعات من حيث الأثار الايجابية و السلبية على قوة الدول
- ٢١- اختر: من أمثلة الدول ذات الشكل المندمج ذو البروز في أفريقيا
- الكونغو ○ أفغانستان ○ اوغندا ○ ليسوتو
- ٢٢- اختر: جميع هذه الدول تحقق أفضل اتصال بين أجزائها ما عدا
- مصر ○ فرنسا ○ بلجيكا ○ شيلي
- ٢٣- اختر: من الدول التي يفرض عليها موقعها أن تتبع دولة أخرى
- المغرب ○ ليسوتو ○ جنوب افريقيا ○ نيوزيلندا
- ٢٤- وضج أثر النبات الطبيعي على قوة الدولة
- ٢٥- وضج أثر المناخ على قوة الدولة
- ٢٦- ما نتائج التنوع المناخي بالنسبة الدولة
- ٢٧- ما أثر التقدم العلمي الايجابي على المناخ

الدرس الثالث

المقومات البشرية لقوة الدولة

- لا يمكن أن تقوم الدولة - أي دولة - دون وجود العنصر البشري
- الذي يستثمر الأرض، ويعطى لها قيمة.
- فقد شهدت البشرية منذ خلق الإنسان وحتى الآن تغييرات مستمرة في الغطاء البشري للأرض
- سواء من حيث نمو السكان أو توزيعهم أو نشاطهم الاقتصادي ومراكز عمرانهم.
- لتتعرف المقومات البشرية للدولة لاحظ الشكل التالي:



أولا : السكان

- ١- ما العلاقة بين حجم السكان وقوة الدولة
٢- ما هي مميزات وسلبيات الحجم الكبير للسكان

(١) - حجم السكان

○ يعد حجم سكان الدولة :

• من مقوماتها البشرية

- ومقياسا لقوتها ووزنها السياسي إذا توافرت لها المقومات الأخرى،
- فالدول العظمى في العالم ذات حجم سكاني كبير، مثل : الولايات المتحدة والصين، وروسيا الاتحادية
- فالكثرة العددية لسكان تلك الدول مع توافر عدد من المقومات الأخرى مكنتها من بناء قوتها السياسية والعسكرية، فأصبحت تؤدي دورا في السياسة الدولية للعالم.

○ مميزات وسلبيات الحجم الكبير للسكان

مميزات الحجم الكبير للسكان	سلبيات الحجم الكبير للسكان
١- إعداد جيوش عسكرية ضخمة	١- صعوبة توفير الغذاء للسكان.
٢- توفير قوى بشرية عاملة في مختلف القطاعات	٢- صعوبة توفير الأمن والحماية.
٣- تتيح فرص ظهور المبدعين في مختلف المجالات	٣- ظهور حركات التمرد الانفصالية.

○ **أما قلة عدد السكان فإنه : (سلبيات)**

١. يسبب للدولة نقص في القوى العاملة والاعتماد على الأيدي العاملة الأجنبية
٢. واللجوء إلى عقد التحالفات السياسية والعسكرية مع الدول الكبرى. ومن أمثلة ذلك ما تقوم به دول الخليج العربي

○ **(٢) - خصائص السكان**

- يقصد بخصائص السكان مجموعة الخصائص السكانية التي تميز مجموعة بشرية عن أخرى
- مثل: السن والنوع واللغة والديانة والحالة التعليمية... إلخ
- ويعد الدين و اللغة من أهم تلك الخصائص تأثير في الخريطة السياسية في العالم سواء في :
 - رسم الحدود السياسية بين الدول على أساسهما
 - أو في النزاعات السياسية بين الدول بل وفي داخل الدولة الواحدة

أ - التركيب النوعي

١- لماذا تقل مشاركة المرأة في العملية الانتاجية بالدول النامية

- في الدول المتقدمة تسهم المرأة على نطاق واسع في العملية الانتاجية
- وفي الدول النامية تقل فيها مشاركة المرأة لأسباب اجتماعية ودينية

ب - التركيب العمري

١- ما العلاقة بين التركيب العمري وقوة الدولة

- يعد التركيب العمري للسكان حسب فئات الأعمار أحد عوامل قوة الدولة أو ضعفها
- فالدول التي ترتفع فيها نسبة الأطفال دون سن الخامسة عشرة ونسبة كبار السن يسبب لها مشكلة في ارتفاع معدل الإعالة
- أما الدول التي ترتفع فيها نسبة الشباب فذلك يشكل أساس القوى العاملة لأنشطتها الاقتصادية وبأجور منخفضة

ج - الهجرة

١- صح أم خطأ مع ذكر السبب: يختلف تأثير الهجرة في مصر عن دول الخليج العربي

- للهجرة السكانية آثار إيجابية وأخرى سلبية على الدولة المرسله والدولة المستقبلة للمهاجرين

□ **فتسهم الهجرة للدولة المرسله في :**

١. (آثار إيجابية) حل مشكلة البطالة، وزيادة دخلها
 ٢. (آثار سلبية) في تفرغ الدولة من الأيدي العاملة وخاصة الكفاءات.
- ✓ من أمثلتها مصر

□ **وتسهم الهجرة للدول المستقبله للمهاجرين في :**

١. (آثار إيجابية) فقد وفر المهاجرون لها الأيدي العاملة
٢. (آثارا سلبية) كعدم التجانس بين سكانها.

✓ مثل الدول الأوروبية ودول الخليج العربي

- ١- ما العلاقة بين التركيب العمري للسكان وقوة الدولة ؟
 ٢- الهجرة آثار مختلفة لكل من الدول المرسله والدول المستقبله، وضح ؟
 ٣- يفسر : دخول دول الخليج العربي في تحالفات سياسية وعسكرية مع الدول الكبرى ؟
 ٤- قارن بين ايجابيات الحجم الكبير للسكان وسلبياته ٥- أكمل : اهم الخصائص البشرية تأثيرا في الخريطة السياسية ... و

د - الدين

يم تفسر : الدين في
الدول المتقدمة لم
يعد من أسباب
النزاعات في
الوقت الراهن

- وإن كان الدين عاملا من عوامل التجانس السكاني للدولة
- فلم يعد كما كان قديما من الأسباب التي تثار من أجلها المنازعات
- أسباب تتعلق بـ:
 - انتشار الثقافة
 - وتغليب المصالح السياسية والاقتصادية
- إلا في بعض الدول لم ترتقى في أفكارها وثقافتها لمصاف الدول المتقدمة

هـ - اللغة

- تلعب اللغة:
 - دورا كبيرا في بناء الدولة
 - وتماسكها وقوتها السياسية
- فهى:
 - إحدى المقومات الحضارية المهمة في الدولة
 - وعامل مهم في توحيد سكانها
- ويؤدي تعدد اللغات:
 - إلى ضعفها وتفككها
 - خاصة إذا كانت الدول تضم أقليات لغوية ذات نزعة انفصالية مما يثير مشكلات بها
- إلا أن:
 - بعض الدول يوجد فيها أكثر من لغة رسمية ولم يؤثر ذلك على قوة الدولة وتماسكها
 - مثل سويسرا حيث يوجد بها أربع لغات وهي (الإيطالية - الألمانية - الفرنسية - رومانية)
- تتميز الدول العربية:

صح أم خطأ: اللغة
في الوطن العربي
من أسباب ضعفه

- ببساطة التركيب اللغوي
- إذ يتكلم جميع سكان الوطن العربي اللغة العربية
- التي تعد من العوامل المهمة في توحيد الشعوب العربية كأمة
- إلى جانب العوامل الأخرى كالدين، والتاريخ، والقومية، والثقافة

و - الحالة التعليمية والتكنولوجية

- يؤثر المستوى التعليمي والتقدم العلمي للسكان تأثيرًا كبيرًا في قوة الدولة
- وهذا ما يفسر تسابق دول العالم خاصة الكبرى على جذب علماء الدول الأخرى، للعمل فيها بشتى وسائل الجذب
- في مقابل معاناة الدول النامية من ظاهرة هجرة العقول
- وقد كشفت السنوات الأخيرة من القرن العشرين ومع بداية قرن جديد عن جانب آخر، يعد الآن من أخطر
- الجوانب البشرية تأثيرًا في السلوك السياسي للدول ووزنها على خريطة العالم السياسية ألا وهو التكنولوجيا
- ونتيجة لاهتمام الدول بالبحث العلمي والدعم المادي له يحدث التقدم التكنولوجي
- والذي يتبعه تطور في كافة المجالات (الصناعية والزراعية والتجارية ... إلخ)
- فتقدم الصناعة حاليًا لم يعد يتحقق حيث توجد مصادر المواد الخام الأولية
- ولكن حيث توجد العقول والمهارات، ومثال ذلك اليابان

صح أم خطأ: تقدم
الصناعة يتحقق
حيث توجد المواد
الخام

ثانيا : التركيب الاقتصادي

○ تعد الجوانب الاقتصادية من أهم مقومات الدولة وذلك لأن :

- وزن الدول على المستوى العالمي يتحدد في المقام الأول على أساس ما تملكه الدولة من موارد اقتصادية، وقدرة السكان على استغلال هذه الموارد
- سلوك الدولة السياسي يكون نابعا من خلفيتها الاقتصادية
- وتمثل المصالح الاقتصادية أهم صور المصالح التي تربط بين الأمم.

يم تفسر : تعد الجوانب الاقتصادية أهم مقومات الدولة

○ التركيب الاقتصادي يشمل :

(الانتاج الزراعي - الموارد المعدنية ومصادر الطاقة - الانتاج الصناعي - النقل ووسائل الاتصال)

٤- الانتاج الزراعي

- تعد موارد الغذاء من أهم الجوانب التي يجب أن تتوافر من داخل الدولة، أو على الأقل الاكتفاء الذاتي من الغذاء الأساسي وقت الأزمات (الحروب مثلا)
- ويعد القمح والأرز والذرة على رأس الموارد الغذائية حاجة للسكان
- ويعد الانتاج الزراعي من أهم متطلبات الأمن القومي للدولة حيث يعفى الدولة والشعب من التعرض للضغوط الخارجية

ما العلاقة بين الانتاج الزراعي وقوة الدولة

وعلى هذا الأساس تصنف الدول من حيث قدرتها على الإنتاج الغذائي إلى:

- دول لديها فائض من الإنتاج يزيد عن حاجتها مثل كندا و بعض الدول الأوروبية مما يجعلها دولا مستقرة
- دول لديها نوع من الاكتفاء الذاتي النسبي مثل فرنسا.
- دول تعاني من نقص في إنتاج المواد الغذائية كمعظم الدول النامية، مما جعلها أكثر تبعية للدول التي تستورد منها

٢- الموارد المعدنية ومصادر الطاقة

○ يعد توافر الموارد المعدنية أحد العوامل المؤثرة في قوة الدولة :

- خاصة ما يعرف باسم المعادن الاستراتيجية
- التي تشتد الحاجة إليها وقت الحروب
- وأهمها: الحديد والنحاس والألومنيوم والمنجنيز والنيكل
- وذلك لأهميتها البالغة في الصناعات الحربية

○ بالإضافة إلى ذلك :

- فإن امتلاك الدول لبعض الموارد المهمة كالبتترول واليورانيوم
- يمنحها سلاحا تستخدمه في تحقيق أهدافها
- فالبتترول يعد مورد اقتصادي يمكن الدول العربية المنتجة ان تستخدمه كسلاح لتحقيق الاهداف السياسية والاقتصادية للأمة العربية
- كما حدث في حرب أكتوبر ١٩٧٣

ما العلاقة بين الانتاج المعدني والطاقة ، وقوة الدولة

٣ - الانتاج الصناعي

○ تعد الصناعة :

- ركيزة أساسية من ركائز اقتصاد أي دولة
- فكل القوى الكبرى العالمية هي قوى صناعية
- ولا يمكن لأي سياسة سواء دفاعية أو هجومية أن تكون ذات أثر إذا لم تساندها قدرة على تصنيع الآلات الحربية

ما العلاقة بين
الانتاج الصناعي
وقوة الدولة

○ وتعد الصناعات الاستراتيجية هي التي تعطي الدولة أهمية خاصة

ومن أمثلتها :

- صناعات صهر المعادن وتنقيتها مثل الحديد والصلب والألومنيوم
- والصناعات الهندسية كالسيارات والطائرات ومحركاتها
- والإلكترونيات
- والصناعات الكيماوية بما فيها صناعة المتفجرات والصواريخ

٤ - النقل ووسائل الاتصال

○ تعد وسائل النقل من الأمور الضرورية للدولة

- تعمل الطرق ووسائل الاتصال الجيدة بين أجزاء الدولة على زيادة تماسكها الداخلي ووحدتها القومية
- ومن ثم فالنقل سواء بالنسبة لنقل الأفراد أو نقل السلع يقوى العلاقات الداخلية والخارجية للدولة.
- كذلك يتعذر الدفاع أو الهجوم في المجال العسكري إذا لم يكن هناك وسائل سريعة للنقل تتحرك عليها الجيوش والأدوات الحربية من مكان لآخر

ما نتائج وجود نقل
متطور داخل الدولة

○ فيؤدي وجود نظام نقل متطور ومتكامل فيها الى

١. نجاح خطط التنمية واستغلال مواردها بشكل فعال
٢. يسهل سيطرة الحكومة على الأمور الإدارية والسياسية في جميع أنحاء الدولة
٣. يسهل حركة جيش الدولة وسهولة الاتصال وقت الحرب ونقل الإمدادات عند تعرضها للكوارث

○ وتستمد الدولة قوتها الاقتصادية من العناصر الآتية :

عناصر القوة الاقتصادية للدولة

تنوع الموارد الاقتصادية	الكفاءة التي تستثمر بها الموارد	مدى امتلاكها للتقنية الحديثة	علاقتها التجارية والميزان التجاري	مقدرة الدولة على الصمود الاقتصادي ومدى اكتفائها الذاتي
-------------------------	---------------------------------	------------------------------	-----------------------------------	--

- ١- يم تفسر : الجوانب الاقتصادية أهم مقومات الدولة
- ٢- أكمل : من الدول التي لديها فائض في انتاج الغذاء دولة ٤- ما هي عناصر القوة الاقتصادية للدولة
- ٥- أكمل : من الدول التي لديها اكتفاء ذاتي نسبي في انتاج الغذاء دولة
- ٦- يم تفسر : يعد الانتاج الغذائي الزراعي من أهم متطلبات الأمن القومي للدولة
- ٧- ما العلاقة بين الانتاج الصناعي وقوة الدولة ٨- ما نتائج وجود نظام نقل متور ومتكامل في الدولة

ثالثا : القوة العسكرية

- تعد القوة العسكرية أساس لتحقيق الأمن القومي للدولة وحماية مواردها وحدودها الجغرافية
- وتشمل عناصر وهي :

ما أهمية القوة العسكرية للدولة ؟

١. حجم القوة البشرية العسكرية سواء العاملة أو الاحتياط
٢. كفاءة المقاتل ودرجة تعلمه وإخلاصه ودوافعه
٣. مقدار المعدات العسكرية ومعدات القتال الرئيسية
٤. الإنفاق العسكري الذي تنفقه الدولة من دخلها القومي
٥. كفاءة جهاز المخابرات الحربية

○ هل تعد الجوانب المادية فقط مؤشرا واضحا على القوة العسكرية للدولة ؟

✗ العبارة خطأ : لأن الجوانب يمكن قياسها وحصرها (مثل رقم ١ ، ٢ ، ٣ في الفقرة السابقة)) بينما هناك جوانب أخرى غير مادية لا تقل أهمية ولا يمكن قياسها مثل كفاءة المقاتل ودرجة تعلمه وإخلاصه وكفاءة جهاز المخابرات الحربية

رابعا : القوة التنظيمية (الاجتماعية والسياسية)

- وتعنى نوعية الحكومة ، ومستويات الإدارة والحكم داخل الدولة
- وهناك أوجه مختلفة من التنظيم الحكومي التي لها علاقة بقوة الدولة منها ما يلي :

 ١. التقسيم الإداري للدولة (محافظات أو ولايات) بهدف :
 - تحقيق الأمن والأمان في البلاد
 - وتسهيل تقديم الخدمات للمواطنين
 ٢. درجة مركزية الحكومة والاستقلال الذاتي
 ٣. المؤسسات التنظيمية التي أنشأتها الدولة لتساعدها في اتخاذ القرارات.
 ٤. قدرة الحكومة على بسط نفوذها على كل أرجاء الدولة وإحكام السيطرة عليها.
 ٥. أن تكون الإدارة الحكومية على درجة عالية من الشفافية والكفاءة.

○ مما سبق يمكن تلخيص العناصر التي تسهم في قوة الدولة كما يلي :

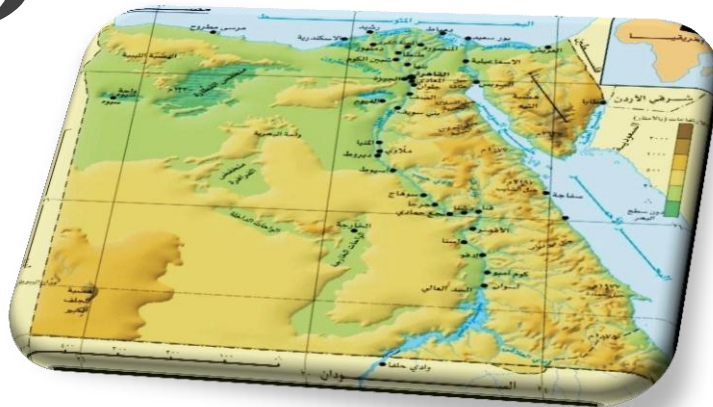
أبعاد وعناصر قوة الدولة

القوة المورفولوجية (مساحة الدولة وشكلها)	القوة الديموغرافية (السكانية)	القوة الاقتصادية	القوة العسكرية	القوة التنظيمية (اجتماعية وسياسية)
---	------------------------------------	------------------	----------------	---

- ١- أذكر أبعاد وعناصر قوة الدولة ؟
- ٢- ما المقصود بالقوة التنظيمية ؟
- ٣- ما أوجه التنظيم الحكومي والتي لها علاقة بقوة الدولة
- ٤- هل تعد الجوانب المادية وحدها مؤشرا واضحا على القوة العسكرية للدولة
- ٥- بم تفسر : تقسيم الدولة إلى وحدات إدارية (ولايات ومحافظات و مقاطعات) ؟

أسئلة الدرس الثالث (المقومات البشرية)

- ١- وضح مميزات وسلبيات الحجم الكبير للسكان ؟
- ٢- ما أثر قلة عدد السكان على الدولة ؟
- ٣- بم تفسر: حرص دول الخليج العربي على عقد تحالفات سياسية وعسكرية مع الدول الكبرى ؟
- ٤- بم تفسر: يعد الدين واللغة أهم الخصائص البشرية تأثيراً في الخريطة السياسية للعالم ؟
- ٥- وضح أثر كل من التركيب النوعي والعمري على قوة الدول ؟
- ٦- بم تفسر: يختلف أثر الهجرة في مصر عنه في دول الخليج العربي والدول الأوروبية ؟
- ٧- للهجرة السكانية آثار إيجابية وأخرى سلبية على الدولة المرسله والدولة المستقبلة للمهاجرين ، وضح ؟
- ٨- تلعب اللغة دوراً كبيراً في بناء الدولة وتماسكها وقوتها السياسية ؟
- ٩- صح أم خطأ مع ذكر السبب : اللغة تؤثر سلباً على الوطن العربي ؟
- ١٠- يؤثر المستوى التعليمي والتقدم العلمي للسكان تأثيراً كبيراً في قوة الدولة ، وضح ذلك ؟
- ١١- صح أم خطأ مع ذكر السبب : تقدم الصناعة حالياً لم يعد يتحقق حيث توجد مصادر المواد الخام الأولية ؟
- ١٢- بم تفسر: تعد الجوانب الاقتصادية من أهم مقومات الدولة ؟
- ١٣- بم تفسر: ويعد الانتاج الزراعي من أهم متطلبات الأمن القومي ؟
- ١٤- بم تفسر: يعد توافر الموارد المعدنية أحد العوامل المؤثرة في قوة الدولة ؟
- ١٥- بم تفسر: تعد الصناعة ركيزة أساسية من ركائز اقتصاد اي دولة ؟
- ١٦- بم تفسر: تعد وسائل النقل من الأمور الضرورية للدولة ؟
- ١٧- ما نتائج وجود نظام نقل متطور ومتكامل في الدولة ؟
- ١٨- هل تعد الجوانب المادية فقط مؤشراً واضحاً على القوة العسكرية للدولة ؟
- ١٩- ما هي العناصر التي تشملها القوة العسكرية لأي دولة ؟
- ٢٠- ما المقصود بالقوة التنظيمية للدولة ؟
- ٢١- هناك أوجه مختلفة من التنظيم الحكومي التي لها علاقة بقوة الدولة وضحتها ؟
- ٢٢- أكمل : من عناصر وأبعاد قوة الدولة و ومن عناصر قوتها الاقتصادية و



الدرس الرابع

النظام السياسي والانتخابي بالدولة

- عرفت البشرية السلطة والقوة منذ فجر التاريخ
- وقد انبثقت السلطة من الطبيعة البشرية التي تحتاج بفطرتها إلى الضبط والتوجيه
- فالسلطة ضرورية لاستمرار الحياة واستقرار المجتمع

أولاً : مفهوم النظام السياسي

<p>○ هو نظام اجتماعي يقوم بأدوار ووظائف متعددة استنادًا إلى سلطة أو قوة يستخدمها في :</p> <p>■ إدارة موارد المجتمع</p> <p>■ وتحقيق الأمن الداخلي والخارجي</p> <p>■ وتحقيق أكبر قدر من المصالح العامة</p>	<p>النظام السياسي</p> <p>في صورته الاجتماعية</p>
<p>○ هو مجموعة المؤسسات التشريعية و التنفيذية، والقضائية التي تتوزع بينها عملية صنع واتخاذ القرار السياسي</p>	<p>النظام السياسي في صورته</p> <p>المؤسسية أو التنظيمية</p>

- وهناك ما يعرف بمبدأ الفصل بين السلطات
- ويعني عدم تمركز سلطات الدولة في يد واحدة أو هيئة واحدة
- فكل سلطة من السلطات الثلاث (التشريعية – التنفيذية – القضائية) منفصلة ومستقلة في صلاحياتها ومسئولياتها وفقًا للدستور والقانون

ثانياً : أنظمة الحكم بالدولة

- يحدد الدستور نظام الحكم في الدولة وهو العنصر الأساسي في النظام السياسي لها
- **وتصنف أنظمة الحكم كما يلي :**

- 1- من حيث الشكل (نظام ملكي و نظام جمهوري)
- 2- من حيث تنظيم العلاقة بين السلطات الثلاث (نظام رئاسي – نظام برلماني – نظام شبه رئاسي)

- تختار المجتمعات ما يناسبها من أنظمة الحكم السابقة، فلكل منها مميزاته وعيوبه
- **وليس هناك نظام مثالي ذلك لأن :**

بم تفسر : لا يوجد في العالم نظام حكم مثالي

- (١) المجتمعات تختلف حضاريًا وجغرافيًا وثقافيًا
- (٢) ولكل منها تجربته الخاصة

فأنظمة الحكم الديمقراطية تعتمد على مبدأ :

- (١) الفصل بين السلطات
- (٢) وتركز على مبدأ التداول السلمي للسلطة

- 1- ما المقصود بمبدأ الفصل بين السلطات ؟
- 3- من وجهة نظرك ، ماذا يحدث إذا لم يتحقق مبدأ الفصل بين السلطات ؟
- 4- ما الفرق بين النظام السياسي في صورته المؤسسية والنظام السياسي في صورته الاجتماعية
- 5- ما وظيفة النظام السياسي في المجتمع

ويمكن عرض أنظمة الحكم كما يلي :

١- النظام الرئاسي

يقوم النظام الرئاسي على الآتي:

- ١) الرئيس هو رأس الدولة (يسود ويحكم)
- ٢) السلطة التنفيذية فيه مستقلة عن السلطة التشريعية
- ٣) السلطة التشريعية تقوم وحدها بالتشريع في الدولة بصفة أساسية
- ٤) السلطة القضائية وهي مستقلة عن باقي السلطات

أكمل : في النظام الرئاسي تكون السلطة مستقلة عن باقي السلطات

ويلاحظ في هذا النظام :

١. الاستقلال الكامل للسلطات الثلاث من ناحية
 ٢. والتخصص كل في اختصاصه من ناحية أخرى
- والنموذج الأشهر لذلك هو النظام الرئاسي الأمريكي (الولايات المتحدة)

٢- النظام البرلماني

يتميز النظام البرلماني بسمات عدة أهمها:

- ١) وجود برلمان هو مصدر السلطة والتشريع ومنتخب من الشعب.
 - ٢) وجود رئيس أو ملك (يسود ولا يحكم)
 - ٣) رئيس الوزراء هو الذي يتولى مسؤولية الحكم (ينتخب من الشعب)
- وتعد المملكة المتحدة (بريطانيا) نموذجاً لهذا النظام

اختر : الذي يتولى مسؤولية الحكم في النظام البرلماني
 الرئيس 0 رئيس الوزراء
 الملك 0 رئيس البرلمان

٣- النظام شبه الرئاسي

هو نظام وسط بين النظامين الرئاسي والبرلماني

ويتميز بالسمات الآتية:

- ١) يوجد رئيس منتخب مباشرة من الشعب على رأس السلطة التنفيذية.
 - ٢) برلمان منتخب يشكل الحكومة.
 - ٣) السلطة في هذا النظام مشتركة بين الرئيس والحكومة وينظمها الدستور
- وتعد فرنسا نموذجاً للنظام شبه الرئاسي

١- ما المقصود بالنظام شبه الرئاسي
 ٢- صح أم خطأ : البرلمان يشكل الحكومة في دولة فرنسا

ثالثاً : نظام الانتخابات بالدولة

- فالاقتراع أداة للاختيار
- وبمقتضاها يتم الاختيار على أساس المساواة بين كل المواطنين
- أي أنها لا تضع فوارق بسبب الأصل والمنشأ

النظام الانتخابي

المفهوم	- هي مجموعة القواعد والتشريعات والقوانين التي تنظم عملية انتخاب ممثلي الشعب
ويتم على أساسها ما يلي :	(١) تقسيم الدوائر الانتخابية. (٢) الترشح للانتخابات. (٣) إجراء الانتخابات. (٤) فرز أصوات الناخبين. (٥) تحديد الفائزين.

أذكر خطوات الانتخابات بالترتيب

الجغرافيا السياسية والانتخابات

- عملية الانتخابات لها جوانب جغرافية كثيرة تتناولها الجغرافيا السياسية
- حيث تدرس :

١. تقسيم الدولة إلى دوائر انتخابية
٢. وعدد هذه الدوائر
٣. وحدودها ومواقعها ومساحتها وشكلها
٤. وعدد سكانها وخصائصهم
٥. واستخدامات الأرض في داخلها
٦. والتغيرات التي تطرأ على الدوائر الانتخابية
٧. والتباين المكاني (الجغرافي) في التصويت وأنماطه وأسبابه... وغيرها

ما نتيجة ارتباط الجغرافيا السياسية بالعملية الانتخابية

- **ونتيجة لارتباط الجغرافيا السياسية بالعملية الانتخابية** ظهر فرع جديد في الجغرافيا السياسية وهو : **جغرافية الانتخابات** والتي نشأت على يد **أندريه سيجفريد** **Andre Sigfreid**

ونستطيع من خلال جغرافية الانتخابات :

- ١- تفسير التباين في الأنماط الانتخابية السائدة في مكان معين
- ٢- ودراسة وتحليل تغيرات السلوك التصويتي للناخب من مكان لآخر أو من دائرة انتخابية لأخرى ومعرفة أسباب هذا الاختلاف

ما أهمية جغرافية الانتخابات

وتدرس جغرافية الانتخابات ما يلي :

- ١- توزيع الدوائر الانتخابية
- ٢- دراسة التباين المكاني في التصويت
- ٣- دراسة السلوك الانتخابي للناخبين
- ٤- تحليل الآثار البيئية الطبيعية والبشرية والظروف الاقتصادية على سلوك الانتخابي للفرد
- ٥- دراسة أثر الانتخابات على تغيير الظروف البشرية في المنطقة

أسئلة الدرس الرابع (النظام السياسي والانتخابي)

- ١- ما المقصود بكل من : النظام السياسي (في صورته المؤسسية أو التنظيمية) / النظام الانتخابي النظام السياسي (في صورته الاجتماعية) / مبدأ الفصل بين السلطات / جغرافية الانتخابات
- ٢- أكمل :
 - ١- يتم تحديد نظام الحكم في الدولة عن طريق
 - ٢- العنصر الأساسي في النظام السياسي هو
 - ٣- تنقسم أنظمة الحكم من حيث الشكل إلى و
 - ٤- تنقسم أنظمة الحكم من حيث العلاقة بين السلطات الثلاث إلى و و
 - ٥- الرئيس يسود ويحكم وهو رأس الدولة في النظام
 - ٦- وظيفة السلطة التشريعية في النظام الرئاسي
 - ٧- السلطة مستقلة عن باقي السلطات في النظام الرئاسي
 - ٨- الاستقلال الكامل للسلطات الثلاث في النظام
 - ٩- النموذج الأشهر للنظام الرئاسي يظهر في دولة
 - ١٠- مصدر السلطة والتشريع في النظام البرلماني هو وهو منتخب من الشعب
 - ١١- يوجد رئيس يسود ولا يحكم في النظام
 - ١٢- الذي يتولى مسؤولية الحكم في النظام البرلماني هو
 - ١٣- المملكة المتحدة نموذج للنظام
 - ١٤- نظام وسط بين النظامين الرئاسي والبرلماني هو النظام
 - ١٥- في النظام البرلماني يتم تشكيل الحكومة عن طريق
 - ١٦- في النظام شبه الرئاسي يوجد رئيس منتخب مباشرة من الشعب على رأس السلطة
 - ١٧- في النظام شبه الرئاسي السلطة مشتركة بين و وينظمها
 - ١٨- تعد دولة فرنسا نموذج للنظام
 - ١٩- أداة الاختيار على أساس المساواة بين المواطنين هي
 - ٢٠- مجموعة القواعد والتشريعات والقوانين التي تنظم عملية انتخاب ممثلي الشعب هي
 - ٢١- نتيجة لارتباط الجغرافيا السياسية بالعملية الانتخابية ظهر فرع جديد في الجغرافيا السياسية وهو
 - ٢٢- نشأت جغرافية الانتخابات على يد
- ٣- صح أم خطأ ، مع ذكر السبب : لا يوجد نظام حكم مثالي في العالم
- ٤- ما هي مبادئ أنظمة الحكم الديمقراطي
- ٥- ما علاقة بين الجغرافيا السياسية والانتخابات
- ٦- ما نتيجة ارتباط الجغرافيا السياسية بالعملية الانتخابية
- ٧- تدرس جغرافية الانتخابات عدة عناصر ، وضحها (ما هي موضوعات جغرافية الانتخابات)
- ٨- وضح بالترتيب الخطوات التي على أساسها تتم عملية الانتخابات النظام الانتخابي

الوحدة الثانية (المشكلات السياسية)

الدرس الأول

الحدود السياسية (مفهومها وأهميتها ووظائفها)

أولاً : مفهوم الحدود السياسية :

○ تعد الحدود السياسية ظاهرة بشرية

لأن الإنسان هو الذى يقوم بتخطيطها تبعاً لمصالحه الاقتصادية والعسكرية والسياسية ،

○ تطور الحدود السياسية عبر الزمن :

- كانت الحدود قديماً عبارة عن نقاط على هوامش الدولة أقيمت عندها قلاع وأسوار حول الممالك والدول المتجاورة
- كسور الصين العظيم وأسوار وقلاع أقامها الرومان حول أطراف دولتهم
- ومنذ ظهور الدولة القومية الحديثة في القرن 17 م ظهرت الحدود الخطية المعروفة في الوقت الحالي خاصة مع ظهور الثورة الصناعية الأولى في بداية القرن 19م
- ومنذ ذلك الحين استخدمت عمليات المسح الميداني في رسم الحدود بين الدول

يم تفسر : الحدود السياسية ظاهرة بشرية

- خطوط ترسم على الخريطة تجرد الرقعة الأرضية التي تمارس عليها الدولة هذه السيادة
- وتنتهى عندها هذه السيادة وتبدأ سيادة دولة أخرى
- ولا بد أن تعترف بهذه الحدود الدول المجاورة والمجتمع الدولي
- الحدود السياسية تحدد :

ما العلاقة بين الحدود السياسية وسيادة الدولة

مفهوم

الحدود السياسية

أهمية الحدود السياسية

1. المساحة الأرضية التي تفرض الدولة عليها سيادتها
2. الموارد الأرضية السطحية والباطنية والبحرية التي تسيطر عليها الدولة وتدخل ضمن حدودها
3. المجال الجوي والبحري التابع لسيادة الدولة

ثانياً : الفرق بين الحدود والتخوم :

الحدود السياسية	التخوم
○ عبارة عن خطوط تفصل بين الدول بعضها وبعض ولا يتعدى عرضها بضع بوصات أحياناً.	○ مناطق جغرافية لها مساحة (لها طول وعرض) كالغابات والصحارى.
○ ظاهرة بشرية	○ ظاهرة جغرافية
○ ظاهرة قانونية شرعية تحدد حقوق وواجبات جانبي الحد السياسي من خلال اتفاقية أو معاهدة.	○ ليس لها أساس قانوني أو معاهدة تحدد إطارها المكاني بدقة.
○ ظاهرة قابلة للنقل والحركة والتغير بل والاختفاء في حالات كثيرة.	○ ظاهرة ثابتة في المكان لا تتغير بتغير الظروف أي لا يمكن تحريكها.
○ لا تظهر بها موارد طبيعية لأنها مجرد خطوط	○ تضم أحيانا موارد طبيعية لأنه بطبيعتها لها مساحة كالغابات والجبال

١- ما المقصود بالتخوم
٢- قارن بين التخوم والحدود السياسية

- لقد كانت التخوم هي الطابع المميز والسائد قَبيل أن تظهر خطوط الحدود في العصر الحديث
- حيث كانت تظهر مناطق التخوم غالبًا في المناطق التي تفصل بين مجال نفوذ الدول الكبرى في العصور القديمة والوسطى
- مثل مناطق التخوم بين الدول العربية والإسلامية والدولة البيزنطية

ثالثًا : العوامل المؤثرة في نشأة الحدود : ترجع نشأة الحدود السياسية إلى عدة عوامل منها :

١- زيادة عدد السكان

ما العلاقة بين زيادة السكان
و الحدود السياسية

○ **دفعت زيادة السكان كل دولة إلى :**

- التوسع فليس مناطق التخوم المجاورة لها
- صاحب هذا التوسع تقدم وسائل النقل والمواصلات التي سهلت من عملية التوسع
- ومع التوسع التقت الدول مع بعضها البعض عند نقطة لا بد وأن يحدد فيها أو عندها حدود خطية تحدد سيادة كل دولة بكل دقة

ما العلاقة بين تقدم وسائل النقل
والمواصلات ، والحدود السياسية

▪ **مثل** ما حدث بقارة أوروبا

حيث كانت الجبال والغابات بمثابة التخوم الفاصلة بين دول القارة وبإزالة الغابات انكشفت الأرض وبالتالي رسمت الحدود الخطية للفصل بين الدول بدلًا من التخوم

٢- الحاجة إلى تنمية المناطق الهامشية وعدم الرضا عنها

- نشأ الحد السياسي الخطى لأن أيًا من الدولتين المشتركتين فيه أو كليهما لم تعد راضية عن الوضع الغامض لمناطقها الهامشية كالمناطق الصحراوية مثلا
- **مما دفعها إلى :** ● تنمية هذه المناطق واستغلالها ● واكتشاف ما بها من موارد اقتصادية،
- وبالتالي ترسيم الحدود الخطية على اليابس أو على المسطحات المائية المشتركة بين هاتين الدولتين

٣- المعاهدات المبرمة بين الدول

- ظهرت الحدود السياسية الخطية أيضًا نتيجة لإبرام المعاهدات بين الدول
- وكثير من حدود العالم اليوم جاء تحديدها بناءً على معاهدة خشية طغيان دولة قوية على جارتها الضعيفة

٤- تقسيم الاستعمار لمستعمراته

ما العلاقة بين الاستعمار
و الحدود السياسية

- أدت تقسيم الاستعمار لمستعمراته إلى نشأة الكثير من الحدود السياسية
- خاصة في المستعمرات الأوروبية في إفريقيا وآسيا وأمريكا الجنوبية

٥- الحروب

- كانت الحروب ذات أثر واضح على نشأة الحدود الخطية
- كمثال على ذلك حدود الغالب والمغلوب، وحدود الهدنة التي أصبحت بمثابة حدود سياسية

ثالثاً : مراحل تخطيط الحدود السياسية :

- لا تلجأ الدول إلى تخطيط الحدود السياسية في منطقة من المناطق إلا إذا أقبل الناس عليها وعمرها ثم استغلوها
- وأصبح لزاماً عليهم تعيين الحد السياسي الذي يفصل منطقتهم عن المناطق المجاورة حتى لا يعتدي عليها أحد
- **ويمر تخطيط وترسيم الحدود بين الدول بأربع مراحل هي :**

١- المرحلة الأولى : التعريف والتخطيط

أكمل : توضع
معاهدة الحدود
في مرحلة

- حيث توضع معاهدة الحدود في هذه المرحلة
- وتشتمل المعاهدة على وصف الحدود والمناطق التي ستخترقها
- وكلما كان الوصف تفصيلياً ودقيقاً كلما قلت احتمالات الاحتكاك والنزاع والعكس صحيح

٢- المرحلة الثانية : التحديد

أكمل : يتم تحديد الحد
في المرحلة

- يتم في هذه المرحلة تحديد الحد
- **نبعد أن يتم الانتهاء من صياغة معاهدة الحد تعطى للجنة الجغرافية التي تستعين بـ :**

- الخرائط التفصيلية
- والصور الجوية
- والمرئيات الفضائية

لتحديد الحد وموقعه على الخرائط

- وتبرز في هذه المرحلة المسائل الصغيرة (كمزرعة مثلاً أو قرية يقع جزء منها في دولة والجزء الآخر في دولة ثانية)
- مما قد يؤدي إلى تغيير مسار الحد عدة مئات قليلة من الأمتار هنا أو هناك

٣- المرحلة الثالثة : التعيين

اختر : يتم تعيين خط
الحد على الطبيعة في
المرحلة

○ الأولى ○ الثانية
○ الثالثة ○ الرابعة

- في هذه المرحلة يتم تعيين خط الحد على الطبيعة وتحقيقه على الخريطة
- **ويستعان في هذه المرحلة بعدة أشياء منها:**
- ١- نصوص المعاهدة
- ٢- المعلومات التي جمعها الجغرافيون في المرحلة الثانية
- ٣- الخرائط التفصيلية
- وتستخدم طرق مختلفة في توضيح الحد مثل الأسلاك الشائكة وأعمدة من الحجارة أو الإسمت المسلح أو بناء الأسوار

٤- المرحلة الرابعة : إدارة الحد

○ يتم في هذه المرحلة :

١. المحافظة على الحد الخطى السياسي

٢. واستبقاء فاعليته وحراسته

○ ويتم الاتفاق في هذه المرحلة على ما يلي:

١- منافذ عبور الحد

٢- نقاط التفتيش والجمارك والحراسة والتحصينات

٣- لجان فض المنازعات ووسائلها

صح أم خطأ : تنتهي عملية ترسيم الحدود بتعيين الحد على الطبيعة وبناء الأسوار والأسلاك الشائكة بين الدول ؟

خامسا : وظائف الحدود السياسية :

- تتعدد وظائف الحدود السياسية باعتبارها خط انتهاء سيادة دولة وبداية سيادة دولة أخرى

١- الفصل بين الدول

○ تلعب الحدود دورًا رئيسًا في الفصل بين الدول

وذلك من خلال:

١- توقيع اتفاقيات موثقة في وثائق رسمية بين الدول

٢- وموقعة على الخرائط،

وبناء على ذلك توضع على طول الحدود:

▪ الحواجز ونقط التفتيش

▪ ومراكز الحراسة والمراقبة الحدودية الخاصة بالدول

▪ بجانب المنافذ الجمركية

▪ وكذلك علامات الحدود بأشكالها وأنواعها المختلفة

تلعب الحدود السياسية دورا رئيسا في الفصل بين الدول ، وضح ذلك ؟

الحماية والأمن الوظيفة الأكثر أهمية للحدود السياسية وضح ذلك ؟

٢- الحماية والأمن

○ وهي تعد الوظيفة الأكثر أهمية حيث إن الغرض الأساسي من إقامة الحدود في الماضي هو الأمن والحماية من الاعتداءات المفاجئة

○ حيث تتركز الدفاعات العسكرية على طول الحدود خاصة في القطاعات المعرضة لأخطار الغزو والتهريب ،

○ وقد ساهمت التقنية الحديثة بـ :

▪ دور كبير في حماية الحدود من خلال المراقبة الجوية والأقمار الصناعية (أثر إيجابي)

▪ وفي نفس الوقت أثرت التطورات الحديثة التي طرأت على وسائل الحرب خاصة في مداها وسرعتها

وفاعلية تدميرها وتخطيها للعقبات خاصة العقبات الطبيعية كالجبال على وظيفة الحد الأمنية وبذلك

تسقط نظرية الحد الأمن (أثر سلبي)

٣- الحماية الاقتصادية

- حيث تعدد الحدود السياسية نصيب كل دولة من الموارد
- كذلك من خلال الحدود :
 - تراقب الدول تدفق السلع والبضائع عبر الحد في الاتجاهين
 - وتحاول منع تهريب السلع
 - كما تحدد الدول الرسوم الجمركية على السلع المستوردة لحماية منتجاتها المحلية
 - وتسهم في حماية المواطنين من خلال فحص المنتجات المستوردة وتحديد مدى صلاحيتها أو جودتها للاستخدام
- ولكن لا تتضارب مصالح الدول عند استغلال موارد الثروة التي توجد عند الحدود، تعتمد الدول إلى :
 - تعيين حدودها بدقة حتى لا تحدث منازعات بين الدول نتيجة استغلال هذه الموارد
 - عقد اتفاقيات خاصة بنصيب كل دولة من الثروات التي توجد على الحدود كالمخزون البترولي والغاز الطبيعي والثروات المعدنية التي توجد في باطن الأرض على جانبي خط الحدود (سواء كان حاداً برياً أو بحرياً) مثل: البترول، والغاز الطبيعي بين دول الخليج وبين ليبيا وتونس

٤- الوظيفة السياسية والقانونية للحد

- يتكون النظام السياسي العالمي من دول مستقلة ذات سيادة تفصل بينها حدود سياسية
- وتسعى كل دولة إلى المحافظة على شخصيتها السياسية داخل حدودها من خلال :
 - منع دخول الأشخاص غير المرغوب فيهم خشية تهديد التماسك القومي للبلاد
 - كما يمنع على الحدود عبور الصحف والمجلات والكتب التي تضر بسلامة الوطن
- من هنا نجد أن الحد السياسي هو الذى يحدد القوانين التي سيخضع لها كل فرد من الأفراد ما دام يعيش داخل الحدود السياسية للدولة حتى وإن لم يكن من مواطنيها

أسئلة الدرس الأول (الحدود السياسية)

- ١- قارن بين : الحدود السياسية والتخوم من حيث المفهوم والخصائص
- ٢- بم تفسر: تعد الحدود السياسية ظاهرة بشرية
- ٣- بم تفسر: أهمية الحدود السياسية
- ٤- ما العلاقة بين الحدود السياسية وسيادة الدولة
- ٥- صح أم خطأ مع ذكر السبب : التخوم لها أساس قانوني (اتفاقيات مسبقة بين الدول المتجاورة)
- ٦- ترجع نشأة الحدود السياسية إلى عدة عوامل ، وضحها
- ٧- ما العلاقة بين زيادة السكان والحدود السياسية
- ٨- ما العلاقة بين تقدم وسائل النقل والمواصلات ، والحدود السياسية

٩- ما العلاقة بين الحروب والحدود السياسية

١٠- أمامك مجموعة مناطق ، حدد عامل نشأة الحدود في كل منها :

قارة أوروبا / المناطق الصحراوية والمسطحات المائية بين الدول /معظم أفريقيا وأسيا وأمريكا الجنوبية / مناطق الهدنة

١١- أكمل :

- ١- الحدود السياسية ظاهرة بينما التخوم ظاهرة
- ٢- نتج عن ظهور الدول القومية الحديثة ظهور الحدود الخطية وذلك في القرن
- ٣- استخدمت عمليات المسح الميداني في رسم الحدود بين الدول منذ الثورة في القرن
- ٤- الظاهرة السائدة في الفصل بين الدول قبل ظهور الحدود السياسية هي
- ٥- مناطق جغرافية لها مساحة (لها طول وعرض) كالغابات والصحارى
- ٦- رسمت معظم حدود أوروبا نتيجة
- ٧- نتيجة خشية طغيان دولة قوية على جارتها الضعيفة تم إبرام بينها لتحديد
- ٨- نشأت معظم حدود أفريقيا وأسيا وأمريكا الجنوبية نتيجة

١٢- اختر :

١. وضع معاهدة الحدود في مرحلة (التعريف - التحديد - التعيين - إدارة الحد)
٢. تعطى معاهدة الحدود للجنة الجغرافية في مرحلة
٣. يتم وضع الحد على الطبيعة في مرحلة
٤. يتم المحافظة على الحد الخطي السياسي واستبقاء فاعليته في مرحلة (التعريف-التحديد-التعيين- إدارة الحد)
٥. الوظيفة الأكثر أهمية للحدود (الفصل بين الدول - الحماية والأمن - الحماية الاقتصادية - الوظيفة القانونية)
- ١٣- قارن بين مرحلة التحديد والتخطيط من ناحية ومرحلة تحديد الحد من ناحية أخرى
- ١٤- قارن بين مرحلة تعيين الحد ومرحلة إدارة الحد السياسي
- ١٥- لتعيين الحد على الطبيعة لا بد من الاستعانة بعدة أمور (أشياء) وضحها
- ١٦- ماذا يحدث إذا اعترضت الحدود بعض المسائل الصغيرة مثل مزرعة أو قرية وفي مرحلة تظهر
- ١٧- صح أم خطأ مع ذكر السبب : تنتهي عملية رسم الحدود بتعيين خط الحد على الطبيعة
- ١٨- تستخدم طرق مختلفة لتعيين الحد على الطبيعة ، وضحها
- ١٩- في مرحلة إدارة الحد تتفق الدول المتجاورة على عدة أمور ، وضحها
- ٢٠- أمامك مجموعة من الإجراءات الحدودية ، رتبها مع تحديد المرحلة التي تتبعها :
- أ- تحديد نقاط التفتيش والجمارك والحراسة
- ب- وضع معاهدة الحدود
- ت- استخدام الأسلاك الشائكة أو الأسوار لتوضيح الحد على الطبيعة
- ث- تحديد الحد وموقعه على الخريطة
- ٢١- أيد صحة هذه العبارة " تلعب الحدود دورا رئيسا في الفصل بين الدول "
- ٢٢- أيد صحة هذه العبارة " تعد الحماية والأمن الوظيفة الأكثر أهمية للحدود "
- ٢٣- ما العلاقة بين التقنية الحديثة ووظيفة الحدود السياسية (التقنية الحديثة سلاحا ذو حدين للحدود)
- ٢٤- للحدود السياسية وظيفة اقتصادية ، وضحها ٢٥- للحدود السياسية وظيفة قانونية وسياسية ، وضح ذلك

الدرس الثاني

أنواع الحدود السياسية

○ تصنف الحدود وفقا لمعيارين هما حدود طبيعية و بشرية

١- حدود طبيعية (جبلية - نهريّة - بحيرية - بحرية)

٢- حدود بشرية (هندسية - حضارية أو انثوغرافية)

ما هي مميزات الحدود السياسية مع الجبال ؟

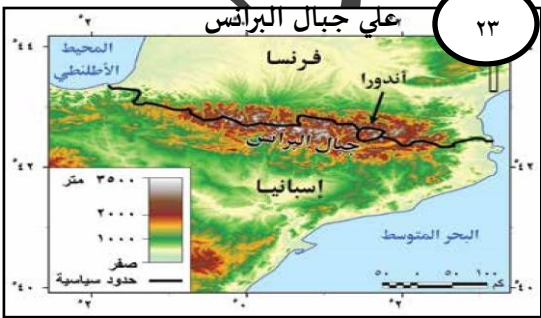
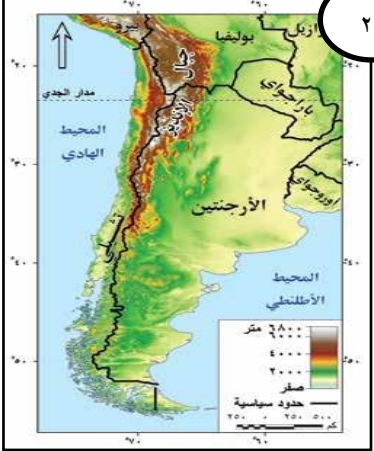
يختلف شكل الحدود السياسية على الجبال بين الدول ، وضح ذلك ؟

أولا : الحدود الطبيعية :

- هي الحدود السياسية التي يتم رسمها علي أساس ظاهرات طبيعية واضحة
- مثل الجبال الأنهار والبحار والبحيرات والممرات الملاحية والخلجان
- تعد الحدود الطبيعية من اقوي الحدود التي تفصل بين شعوب الدول المتجاورة
- ويصعب اختراقها
- وإن درجة الفصل بين الجانبين تختلف تبعا لخصائص الظاهرات الطبيعية التي يمتد خط الحدود علي جانبيها
- فالحدود الجبلية أكثر مناعة من المستنقعات

• ومثال للحدود الطبيعية ما يلي

١- الحدود الجبلية

<p>١. ظاهرة دائمة ومرثية وعريضة وقليلة السكان</p> <p>٢. ويقتصر عبورها علي ممرات معينة كل هذه الصفات جعلتها تصلح لتكون حدود فاصلة بين الدول</p> <p>٣. تعتبر بمثابة خطوط دفاعية تستغلها الدول في إقامة التحصينات للدفاع عن نفسها ضد أي غزو خارجي</p>	<p>مميزاتها</p>
<p>○ تعتبر الحدود السياسية مجرد خطوط تمر في هذه المناطق الجبلية ويختلف شكلها بين الدول كما يلي :</p> <p>١- قد يمتد خط الحدود مع خط تقسيم المياه علي طول امتداد القمم الجبلية وهو يعد أفضل الحدود السياسية في المناطق الجبلية</p> <p>٢- قد يكون خط الحدود بين الدول عند أقدام الجبال</p>	<p>شكل الحدود السياسية على الجبال</p>
<p>(٢) الحدود السياسية بين فرنسا واسبانيا</p> <p>علي جبال البرانس</p>  <p>خريطة الحدود الجبلية بين فرنسا وإسبانيا</p>	<p>(١) الحدود السياسية بين شيلي والأرجنتين على طول امتداد جبال الانديز</p> 

٢- الحدود النهرية

مميزاتها	عيوبها	شكل الحدود النهرية التي تتبع الأنهار
<p>١- وضوحها علي الطبيعة</p> <p>٢- تمثل خط دفاعي ومانعا مائيا</p>	<p>○ الأنهار تغير مجاريها بشكل مستمر</p> <p>○ لذلك نجد ضفافها غير ثابتة بسبب:</p> <ul style="list-style-type: none"> ▪ الفيضان ▪ والنحت والإرساب <p>مثل نهر الـريوجراند الذي تسير معه الحدود بين الولايات المتحدة والمكسيك الذي غير مجراه فتحولت منطقة <u>بانكو</u> بعد عام ١٨٩٨ م من تبعية الولايات المتحد إلى <u>المكسيك</u></p> <p>○ بالإضافة إلى وجود جزر في مجرى النهر قد يعوق تحديد الحد السياسي</p>	<p>١- أن يسير مع <u>خط المنتصف</u> (الوسط)</p> <p>○ مثل نهر الـريوجراند الذي يفصل بين الولايات المتحدة الأمريكية والمكسيك</p> <p>٢- أن يتفق مع <u>خط العمق الملاحي</u></p> <p>○ مثل الحدود بين فرنسا وألمانيا علي طول نهر الراين</p> <p>٣- أن يسير مع <u>أحدي ضفتي النهر</u> بحيث يجري النهر بكامله داخل دولة دون الأخرى</p> <p>○ مثل خط الحدود بين بولندا وكل من دولتي بيلاروسيا وكرانيا على طول نهر بوج (Bug) احد فروع نهر الفستولا</p>

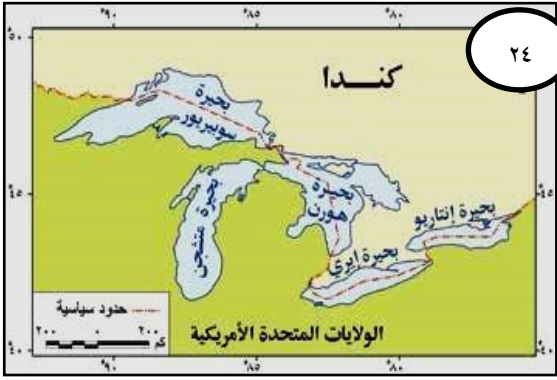

ما نتيجة تغير نهر ريوجراند مجراه ١٨٩٨ م

أكمل : يسير الحد السياسي مع خط العمق الملاحي لنهر

٣- الحدود السياسية البحرية

- تظهر البحيرات في بعض مناطق امتدادات الحدود بين الدول
- شكل الحدود السياسية التي تتبع البحيرات :

ما الفرق بين الحدود السياسية البحرية في أفريقيا والحدود السياسية البحرية لقارة أمريكا الشمالية

(أ)	(ب)
<p>○ حدود تتفق مع الخط الأوسط للبحيرات</p> <p>○ مثل الحدود بين كندا والولايات المتحدة التي تتماشي في البحيرات العظمي (سوبيريور/هورن/ايري/ انتاريو)</p>	<p>○ تسير وفقا لاتفاقيات محددة</p> <p>○ مثل بحيرة فيكتوريا حيث تقسم علي عدة أقسام غير متساوية</p>
	

٤- الحدود البحرية :

○ يتم تحديد الحد السياسي البحري للدولة عند الحافة الخارجية للمياه الإقليمية

أنواع المناطق المائية كما يلي :					
الداخلية	الإقليمية	التكميلية	المحايدة	أعالي البحار	الرصيف القاري

١- المياه الداخلية

○ تضم كل الأشكال المائية المتصلة بالبحر وتقع فوق اليابس الدولة وتشمل :

- البحيرات الساحلية
- ومصبات الأنهار
- والخلجان محدودة المساحة

○ وليس هناك شك في أنها جميعا جزء أرض الدولة وذلك لأنها :

- محاطة باليابس من كل الجهات
- ولا تعد المياه الداخلية جزء من المياه الإقليمية

٢- المياه الإقليمية

○ تضم المياه الإقليمية النطاق البحري الممتد من خط الساحل

○ تحدد حافته الخارجية من جهة البحر الحد السياسي البحري للدولة

○ وتمارس الدولة سيادتها المطلقة عليه في :

ما المقصود بالمياه الإقليمية

- الصيد
- والتجارة
- واستخراج الثروات

○ وهذا النطاق يتفاوت من ثلاثة أميال إلى ٣٠٠ ميل بحري وفقا لظروف كل دولة

○ وهناك اتفاق بين غالبية الدول على أن نطاق المياه الإقليمية هو ١٢ ميل بحري

٣- المياه التكميلية أو الملاصقة :

○ تمتد من نهاية المياه الإقليمية للدولة الساحلية إلى مسافة محددة في اتجاه البحر

○ وتمارس الدولة في هذه المياه :

صح أم خطأ : تمارس الدولة سلطات مطلقة في المياه التكميلية

- سلطات جمركية
- وإجراءات خاصة بالرقابة والإشراف الضروريين
- لتحقيق الأمن والسلامة لها للمحافظة على مصالحها الحيوية

○ وهي جزء من أعالي البحار وسيادة الدولة عليها مشروطة بأمن وسلامة الدول المجاورة

٤- المياه المحايدة

ما المقصود بالمياه المحايدة

- هي منطقة تلي منطقة المياه التكميلية تجاه البحر
- وتدعى بعض الدول سيادتها عليها
- وتمنع الدولة ممارسة العمليات العسكرية الأجنبية فيها
- وقد حدثت بعض الدول القوية لنفسها مناطق وسط المحيط لتجري فيها تجارها النووية والصاروخية المختلفة
- ومن هنا فان الاعتراف بالدولة التي تدعى هذا الحق يعتمد على قوة الدولة

٥- أعالي البحار (المياه الدولية)

ما المقصود بالمياه الدولية

- هي عبارة عن المناطق البحرية المفتوحة للجميع بدون قيود
- والتي لا تدعى دولة ملكيتها أي مشاع للبشرية
- لا يحق لأي دولة أن تتدخل في حرية الملاحة فيها

٦- الرصيف القاري

ما المقصود بالرصيف القاري

- هو امتداد لليابس تحت مياه البحر
- ويمتد من خط الساحل حتى عمق ١٠٠ قامة (قامة تساوي ١٨٢ سم)
- وللدولة حق استكشاف الموارد الاقتصادية المائية والمعدنية الموجودة به واستغلالها
- وقد ظهرت قيمته بعد الاكتشافات البترولية الهائلة أمام سواحل بعض الدول في بحر الشمال والخليج العربي وخليج المكسيك

أهمية الحدود البحرية

- للحدود البحرية أهمية كبرى لا تقل أهمية وخطورة بالنسبة للدول عن حدها البري وذلك لعدة أسباب :

- ١- تقوم بوظائف عديدة للدولة تتمثل فيما يلي :
 - حماية حدودها البحرية من السفن المشبوهة (الحماية والأمن)
 - حماية اقتصاد الدولة من خلال منع تهريب البضائع المختلفة إليها
 - يضمن للدول حقوقا مختلفة منها ما هو اقتصادي (ثروات ومصايد طبيعية) أو عسكري
 - وقاية الدولة من أي أوبئة أو أمراض قد تدخل إليها من خلال السفن القادمة من دول أخرى حيث تخضع للتفتيش الصحي بمجرد دخولها المياه الإقليمية للدولة
- ٢- النزاع على الحد البحري يكون مع كل دول العالم وليس دولة واحدة لذلك يجب تحديده بدقة
- ٣- في الفترات الأخيرة زادت أهمية المياه المحايدة والأرصفت القارية بل وبعض المياه العميقة القريبة من سواحل الدول بعد اكتشاف العديد من الثروات المدفونة في قاع هذه المسطحات المائية ومنها :
 - المصايد
 - البترول والغاز الطبيعي

ثانيا : الحدود البشرية

الحدود الحضارية (الأنثوغرافية)	الحدود الهندسية
<p>○ بالإضافة إلى الحدود الطبيعية والهندسية هناك ما يعرف بالحدود الحضارية التي تحدد وفقا لخصائص حضارية مثل اللغة والدين</p> <p>١- اللغة :</p> <ul style="list-style-type: none"> تعد اللغة من أهم المظاهر الحضارية المستخدمة في ترسيم الحدود بين الدول وتعد الحدود السياسية في منطقة وسط أوروبا من أشهر الحدود التي جرى ترسيمها على أساس اللغة بعد الحرب العالمية الأولى : (لماذا ؟) منعا لمشكلة الأقليات بحيث تتميز كل دولة بلغتها الخاصة <p>٢- الدين</p> <ul style="list-style-type: none"> الدين عنصر حضاري مهم قد يستخدم لتحديد الحدود بين الدول مثل الحدود بين <u>الهند وباكستان</u> علي أساس ديني 	<p>○ تتخذ الحدود الهندسية أشكال مختلفة هي:</p> <p>١. فلكية بحتة:</p> <ul style="list-style-type: none"> تتفق مع خطوط الطول ودوائر العرض وتشجع هذه الحدود في إفريقيا وأمريكا الشمالية مثل : (أ)- الحد السياسي بين <u>مصر والسودان</u> الذي يسير مع دائرة عرض ٢٢ شمالا (ب)- والحد السياسي بين <u>مصر وليبيا</u> الذي يسير مع خط طول ٢٥ شرقا باستثناء الجزء الشمالي منه <p>٢- قد تكون :</p> <ul style="list-style-type: none"> خطوط مستقيمة تصل بين نقطتين معلومتين أو مماسات دوائر أو أقواس في دائرة معلوم مركزها ونصف قطرها <p>٣- حدود علي أبعاد متساوية من ساحل أو سلسلة جبلية</p> <p>ملاحظة عادة ما تمتد الحدود الهندسية في مناطق قليلة السكان او خالية من الموارد الطبيعية</p>
	

قارن بين الحدود الهندسية والحدود الأنثوغرافية

أسئلة الدرس الثاني (أنواع الحدود السياسية)

١- ما المقصود بالآتي: الحدود الطبيعية / المياه الداخلية / المياه الإقليمية / المياه التكميلية (الملاصقة) / المياه المحايدة

أعالي البحار (المياه الدولية) / الحدود الحضارية / الرصيف القاري

٢- اختر:

- ١- تفصل شيلي عن الأرجنتين جبال (البرانس - الألب - روكي - الانديز)
- ٢- تفصل إسبانيا عن فرنسا جبال (البرانس - الألب - روكي - الانديز)
- ٣- من الأمور التي قد تعوق تحديد الحد السياسي مع الأنهار.....
- (وجود جزر في مجرى النهر - تعرج النهر - اتساع النهر - عمق النهر)
- ٤- جميع هذه الدول تشترك حدودها السياسية مع نهر الراين عدا دولة
(ألمانيا - فرنسا - هولندا - إسبانيا)
- ٥- جميع هذه البحيرات تفصل بين كندا والولايات المتحدة ، عدا بحيرة
(متشجن - سوبيريور - هورون - إيري)
- ٦- البحيرات الساحلية جزء من المياه
(الدولية - الإقليمية - الداخلية - الملاصقة)
- ٧- تضم كل الأشكال المائية المتصلة بالبحر وتقع فوق يابس الدولة ، المياه
(الدولية - الإقليمية - الداخلية - الرصيف القاري)
- ٨- تمارس الدولة سيادتها المطلقة على المياه
(الدولية - الإقليمية - المحايدة - التكميلية)
- ٩- هناك اتفاق بين غالبية الدول على أن نطاق المياه الإقليمية هو
(٣ ميل - ١٠ ميل - ١٢ ميل - ٣٠٠ ميل)
- ١٠- تمتد من نهاية المياه الإقليمية للدولة الساحلية إلى مسافة محددة في اتجاه البحر ، المياه
(الدولية - الإقليمية - المحايدة - التكميلية)
- ١١- منطقة تلي منطقة المياه التكميلية تجاه البحر ، تسمى المياه
(الدولية - الإقليمية - المحايدة - الداخلية)
- ١٢- الاعتراف بالدولة التي تدعى حقها في المياه المحايدة ، يعتمد على
(قوة الدولة - مساحة الدولة - نوع المسطح المائي - عدد الدول المتجاورة)
- ١٣- عبارة عن المناطق البحرية المفتوحة للجميع بدون قيود ،
(أعالي البحار - الرصيف القاري - المياه المحايدة - المياه الإقليمية)
- ١٤- ظهرت أهمية الرصيف القاري ، بعد
(الحرب العالمية الثانية - الثورة المعلوماتية - الاكتشافات البترولية - افتتاح قناة السويس)

٣- أكمل:

- ١- الحدود الأنثوغرافية والهندسية من أمثلة الحدود
- ٢- الحدود الحضارية أو الأنثوغرافية تتم على أساس و

- ٣- تصنف الحدود وفقا لمعيارين هما حدود وحدود
- ٤- أقوى أنواع الحدود السياسية هي الحدود
- ٥- أقوى أنواع الحدود الطبيعية هي الحدود
- ٦- من أنواع الحدود الطبيعية و و
- ٧- من الأنهار التي يسير حدها السياسي مع خط المنتصف نهر بين دولتي و
- ٨- يتفق الحد السياسي النهري مع خط العمق الملاحي لنهر بين دولتي و
- ٩- من الأنهار التي يسير حدها السياسي مع إحدى ضفتي النهر بين دولة من ناحية ودولتي
بيلاروسيا وأوكرانيا من ناحية أخرى
- ١٦- من الدول التي تشترك حدوده السياسية مع نهر الراين و و
- ١٧- نهر يوج أحد فروع نهر
- ١٨- الحدود السياسية البحرية بين كندا والولايات المتحدة تتمثل في أربع بحيرات هي
- ١٩- من الدول المطلة على بحيرة فيكتوريا و
- ٢٠- الحد الجنوبي لمصر من أنواع الحدود
- ٢١- الحد الذي يفصل مصر عن السودان يسير مع دائرة عرض
- ٢٢- الحد بين مصر وليبيا غربا يسير مع خط طول عاد الجزء منه
- ٢٣- تشيع الحدود الفلكية في بعض القارات مثل و
- ٢٤- أهم المظاهر الحضارية المستخدمة في ترسيم الحدود بين الدول
- ٢٥- تعد الحدود السياسية في منطقة وسط أوروبا من أشهر الحدود التي جرى ترسيمها على أساس ...
- ٢٦- الحدود بين الهند وباكستان تم رسمها على أساس
- ٤- بم تفسر: تعد الحدود الطبيعية أقوى أنواع الحدود التي تفصل بين شعوب الدول المتجاورة
- ٥- تتميز الحدود الجبلية بعدة مميزات جعلتها صالحة لتكون حدود فاصلة بين الدول ، وضحتها
- ٦- تتعدد أشكال الحدود السياسية مع الجبال ، أذكرها ، مع تحديد أفضليها
- ٧- قارن بين مميزات وعيوب الحدود السياسية النهرية
- ٨- بم تفسر: تحول منطقة بانكو من تبعية الولايات المتحدة إلى تبعية المكسيك ١٨٩٨ م
- ٩- ما نتيجة : تغير مجرى نهر ريوجراند عام ١٨٩٨ م
- ١٠- بم تفسر: تغير مجرى نهر ريوجراند عام ١٨٩٨ م
- ١١- تتخذ الحدود السياسية التي تتبع الأنهار عدة أشكال ، وضحتها
- ١٢- يختلف شكل الحدود السياسية التي تتبع الأنهار ، وضحتها
- ١٣- صح أم خطأ : مع ذكر السبب : الحدود السياسية لدول بحيرة فيكتوريا تسير مع الخط الأوسط للبحيرة
- ١٤- صح أم خطأ : مع ذكر السبب : يتم تحديد الحد السياسي البحري للدولة عند الحافة الداخلية للمياه الإقليمية
- ١٥- صح أم خطأ : مع ذكر السبب : المياه الداخلية جزء من أرض الدولة
- ١٦- صح أم خطأ : مع ذكر السبب : تقسم بحيرة فيكتوريا إلى أقسام متساوية بين الدول المطلة عليها
- ١٧- صح أم خطأ : تمارس الدولة سلطات مطلقة على المياه التكميلية (الملاصقة)
- ١٨- صح أم خطأ : مع ذكر السبب : للحدود البحرية أهمية كبرى لا تقل أهمية وخطورة بالنسبة للدول عن حدها البرى ،
وضح الأسباب

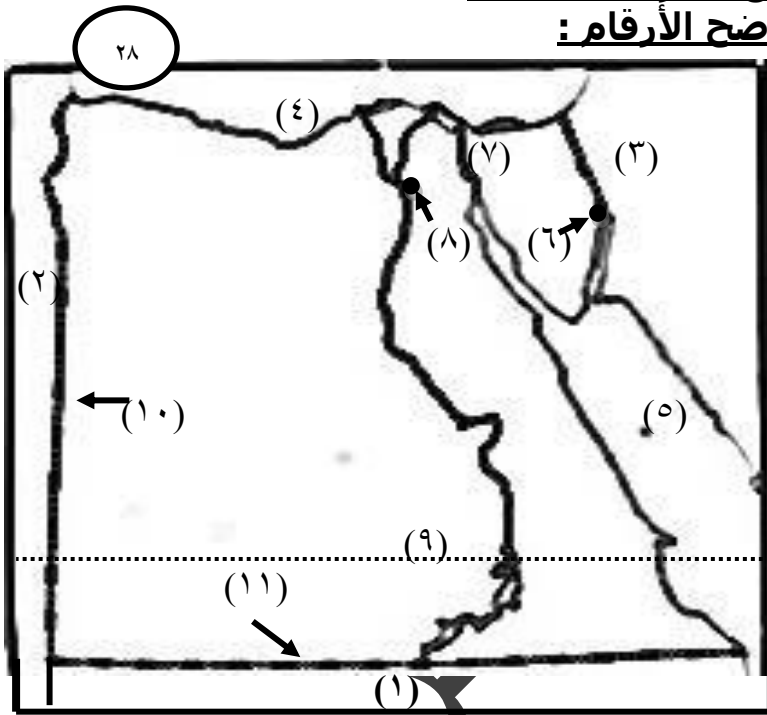
- ١٩- تكون الحدود السياسية الهندسية في أشكال مختلفة ، وضحتها
 ٢٠- قارن بين الحد الشمالي والحد الجنوبي لمصر: من حيث نوع الظاهرة التي تحد مصر ، ونوع الحد وأيهما تفضل ، ولماذا ؟
 ٢١- أمامك مجموعة من الحدود ، حدد نوعها :

- | | | |
|------------------------------|------------------------|-------------------------------|
| ١- الحد بين الهند وباكستان | ٢- بين فرنسا و إسبانيا | ٣- بين كندا والولايات المتحدة |
| ٤- وسط أوروبا | ٥- مصر والسودان | ٦- بين كينيا وأوغندا وتزانيا |
| ٧- الولايات المتحدة والمكسيك | ٨- مصر وليبيا | ٩- ألمانيا وفرنسا |
| ١٠- شيلي والأرجنتين | ٩- الحد الشمالي لمصر | |

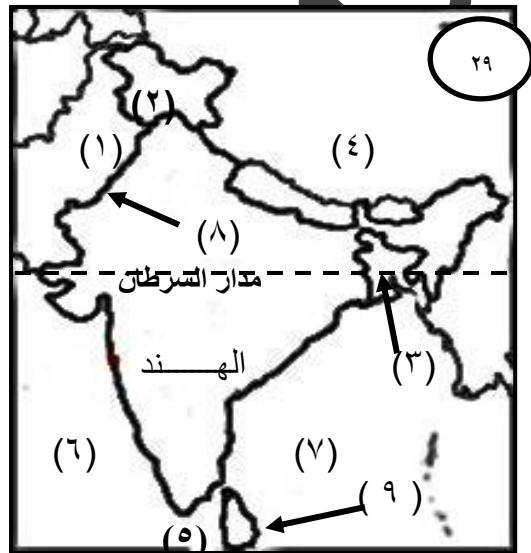
٢٢- تتميز فرنسا بتنوع وتعدد حدوده الطبيعية ، أيد ذلك جغرافيا بثلاثة أمثلة

اجب عن الخرائط الآتية :

(أ) - أمامك خريطة مصر ، وضح الأرقام :



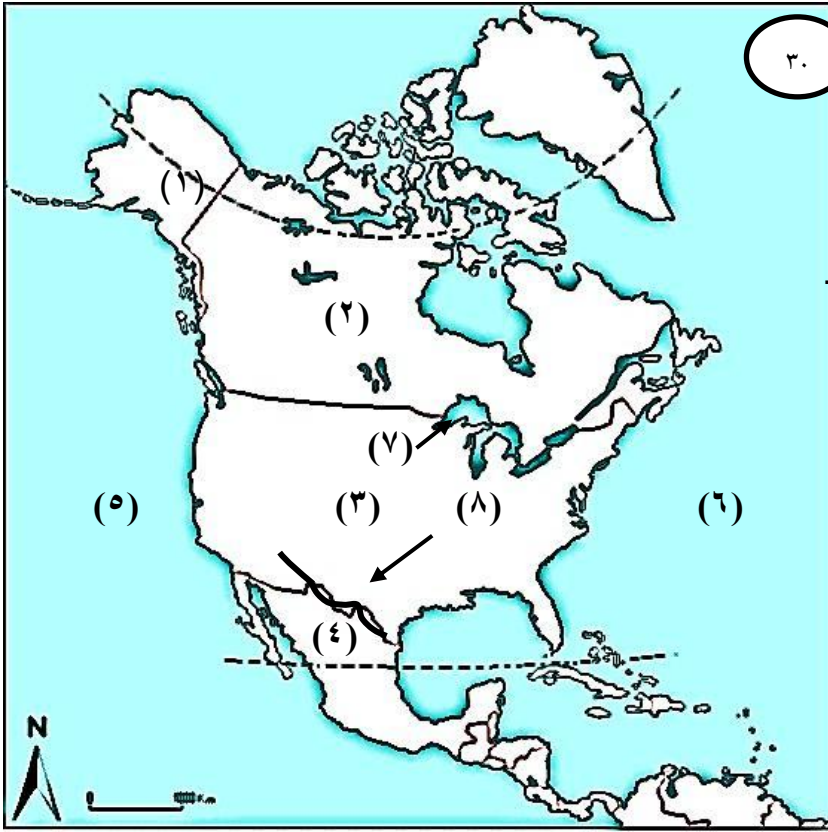
- ١- دولة الحد مصر جنوبا
 - ٢- دولة تحد مصر غربا
 - ٣- دولة
 - ٤- حد نوعه
 - ٥- حد نوعه
 - ٦- مدينة عادت لمصر
 - عن طريق
 - ٧- منطقة استراتيجية
 - ٨- مدينة
 - ٩- مدار
 - ١٠- حد نوعه
 - لأنه يتماشى مع
 - ١١- حد نوعه
 - لأنه يتماشى مع
- حدد على الخريطة خليج العقبة وخليج السويس



(ب) - أمامك خريطة الهند ،

وضح الأرقام :

- ١- دولة
- ٢- شكل سياسية
- ٣- دولة
- ٤- دولة
- ٥- الم حبط
- ٦- البحر
- ٧- خليج
- ٨- حدود نوعها
- ٩- جزيرة



(ج) - أمامك خريطة لأمريكا الشمالية
وضح الأرقام:

١. ولاية
 ٢. دولة كبيرة المساحة
 ٣. دولة كبيرة المساحة ونوع الشكل
 ٤. دولة
 ٥. المحيط
 ٦. المحيط
 ٧. حدود نوعها
 - ٨- حدود نوعها تتماشى مع
- حدد دوائر العرض الرئيسية
- حدد البحيرات الخمس العظمى

(د) - أمامك خريطة لأمريكا الجنوبية
وضح الأرقام:



- ١- دولة كبيرة المساحة
- ٢- دولة حبيسة
- ٣- دولة حبيسة
- ٤- دولة
- ٥- دولة ذات شكل
- ٦- حدود نوعها حيث تتماشى مع
- ٧- المحيط
- ٨- المحيط

حدد دوائر العرض الرئيسية

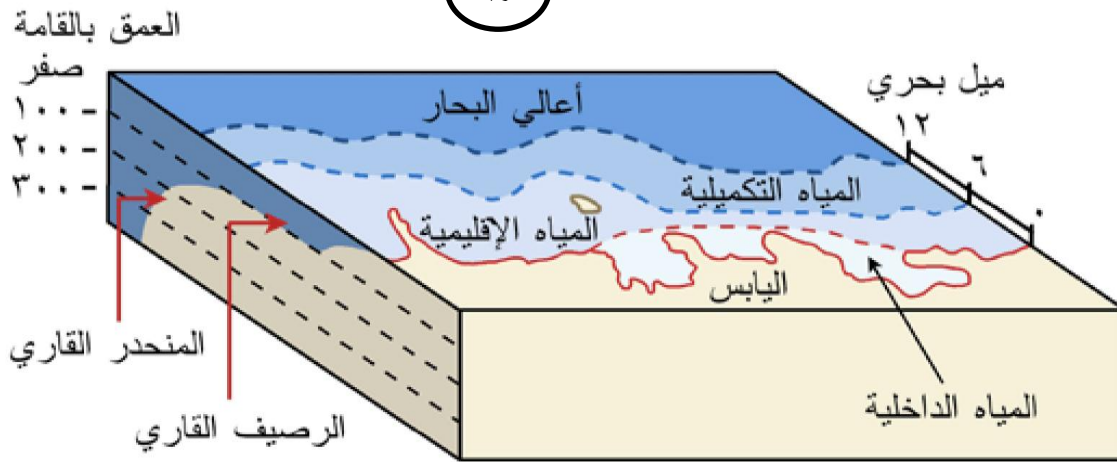
حدد ثلاث دول صغيرة المساحة

(ز) - أمامك خريطة العالم ، وضح ما تدل عليه الأرقام :



- ١- حدود نوعها بين دولتي و
 ٢- نهر بين دولتي و
 ٣- جبال بين دولتي و
 ٤- جبال بين دولتي و
 ٥- حدود على أساس بين دولتي و لأنها تسير مع
 ٦- حدود نوعها لأنها تسير مع

أنواع المناطق المائية



أنواع المناطق المائية

الدرس الثالث

تطور خريطة العالم السياسية والمشكلات المرتبطة بها

أولا : تطور خريطة العالم السياسية :

○ تضم خريطة العالم السياسية في مطلع العقد الثاني من الألفية الثالثة:

- ✓ أكثر من ٢٠٠ دولة
- ✓ منها ١٩٣ دولة على وجه التحديد ذات عضوية كاملة بالأمم المتحدة
- ✓ إلى جانب دول أخرى غير كاملة العضوية بالمنظمة الدولية (فلسطين .دولة الفاتيكان)
- ✓ كما أن بعض الدول غير منضم للأمم المتحدة

○ إن السمة الأساسية لخريطة العالم السياسية هي التغير المستمر:

- ✓ سواء ما حدث في الماضي أو الوقت الحاضر أو ما سوف يحدث في المستقبل
- ✓ وبعض هذه التغيرات كانت بطيئة و بعضها الآخر كان سريعاً للغاية
- ✓ ولعل ما حدث في القرن العشرين من تغيرات على خريطة العالم السياسية خير مثال على ذلك

تطور خريطة العالم في القرن العشرين (١٩٠٠ م – ٢٠٠٠ م)

<p>▪ <u>أدت الحرب العالمية الأولى والحرب العالمية الثانية إلى تغيرات سريعة ، على أثرهما:</u></p> <ul style="list-style-type: none"> • اختفت دول وظهرت دول • وعدلت حدود دول • واختفت إمبراطوريات وحل محلها قوى عظمى جديدة <p>○ مثلما حدث في ألمانيا والتي انقسمت إلى ألمانيا الشرقية وألمانيا الغربية</p>	<p>١- التغيرات في أوائل القرن العشرين</p>
<p>▪ <u>في بداية الخمسينيات ظهر الاستقطاب العالمي بين قوتين عظميين تنازعتا السيادة على خريطة العالم وهما:</u></p> <ul style="list-style-type: none"> • الكتلة الشيوعية بزعامة الاتحاد السوفيتي (السابق) • والكتلة الرأسمالية بزعامة الولايات المتحدة الأمريكية <p>○ وبينهما مجموعة دول <u>عدم الانحياز</u></p>	<p>٢- النصف الثاني من القرن العشرين</p>
<p>▪ <u>في السنوات العشر الأخيرة من القرن الماضي شهدت خريطة العالم السياسية تغيرات سريعة، ربما لم يشهدها العالم من قبل وهي :</u></p> <ol style="list-style-type: none"> ١. انهيار الكتلة الشيوعية (تفكك الاتحاد السوفيتي ذاته إلى دول وتفكك اتحاد يوغوسلافيا) وانفراط عقد حلفها العسكري (حلف وارسو) ٢. اتحاد ألمانيا الشرقية وألمانيا الغربية في دولة واحدة ٣. انتصار الرأسمالية بزعامة الولايات المتحدة 	<p>٣- أواخر القرن العشرين</p>

ثانياً : العوامل الجغرافية التي تؤثر على مستقبل خريطة العالم السياسية

- ظهر في السنوات الأخيرة من القرن العشرين وأوائل الألفية الثالثة عدد من العوامل والمتغيرات ، والتي أثرت بشكل كبير على مستقبل خريطة العالم السياسية. **وأهم هذه العوامل هي :**

١- انتهاء الصراع الأيدلوجي بين الكتلة الشيوعية والكتلة الرأسمالية
٢- العولمة وظهور الشركات متعددة الجنسيات التي أثرت على تطور خريطة العالم ، وهددت السيادة القومية للدول المختلفة
٣- البنك الدولي وصندوق النقد الدولي و تدخلاتهما في السياسات الداخلية للدول ، وأثر ذلك على استقرارها و سيادتها
٤- سباق التسلح خاصة في منطقة الشرق الأوسط
٥- ثورة الاتصالات الحديثة وأثرها في نشر الوعي بين الشعوب ، والاستقرار السياسي للدول
٦- مشكلة اللاجئين والهجرة غير الشرعية (غير الرسمية)
٧- الصراع على المياه العذبة ، خاصة في المناطق المهددة في مواردها المائية

○ تذكر أن :

ما المقصود بالشركات متعددة الجنسيات

▪ الشركات متعددة الجنسيات هي :

- ✓ شركات يؤسسها أفراد أو مساهمون من دول وجنسيات مختلفة
- ✓ وتتمتع بشكل قانوني محدد في عقد التأسيس في دولة ما
- ✓ تسمى دولة المقر التي يوجد فيها المركز الرئيسي للشركة وتأخذ جنسية هذه الدولة
- ✓ وتخضع لقوانين دولة المقر
- ✓ ولكل شركة فروع في عدد كبير من الدول

ثالثاً : المشكلات السياسية :

- ما كانت الدول تشكل أهم ظاهرة سياسية على خريطة العالم والهدف الأسمى الذي تسعى إليه كل دولة هو أمنها من الداخل ومن الخارج ، فإن أي عائق أمام هذا الهدف الأسمى يعد بمثابة مشكلة سياسية

مفهوم المشكلة السياسية	هي أي تهديد للدولة من الداخل والخارج يمس سيادتها على أراضيها أو استقرار شعبيها و تماسكها
------------------------	--

○ هل يمكن تحديد المشكلات التي تهدد أمن الأوطان سواء من الخارج أو من الداخل ؟

- إن المشكلات التي تهدد أمن الدول سواء من الداخل أو من الخارج هي في معظمها إرث الدول الاستعمارية
- خلفته في مستعمراتها السابقة قبل تحررها

ما العلاقة بين الاستعمار والمشكلات السياسية

○ ومن أشهر هذه المشكلات الزمنية :

١. مشكلات سياسية ، مثل ● مشكلة الحدود السياسية
٢. مشكلات اقتصادية ذات بعد سياسي ، مثل ● تقسيم المياه ● والصراع على الموارد الطبيعية ومصادر الطاقة
٣. مشكلات اجتماعية ذات بعد سياسي ، مثل ● الأقليات ● والهجرة الشرعية وغير الشرعية

رابعاً : الاستعمار والمشكلات الحدودية :

○ تعد بعض الحدود السياسية التي تفصل بين بعض الدول :

- من أسباب التوتر وعدم الاستقرار ، ونشوب الحروب بينهم
- مما ينجم عن ذلك عدم تحقيق التعاون بين دول الجوار
- وحرمان المناطق الحدودية التي تمثل مناطق متنازعاً عليها من التنمية والتطوير

○ أهم المشكلات الحدودية

١- مشكلة سبتة ومليلة

- تقع مدينتي سبتة ومليلة على الساحل المغربي المطل على البحر المتوسط

مليلة	سبتة
<ul style="list-style-type: none"> ▪ تقع مليلة إلى الشرق من سبتة ▪ بمسافة ٢٥٠ كم ▪ وتبلغ مساحتها حوالي ٢٠ كم ٢ ▪ وبلغ عدد سكانها ٧٨.٥ ألف نسمة ٢٠١١م 	<ul style="list-style-type: none"> ▪ تقع مدينة سبتة في مواجهة جبل طارق مباشرة ▪ على الجانب الآخر من المضيق ▪ وهي ذات موقع استراتيجي ▪ حيث لا تبعد عن جبل طارق الإبحالي ٢٦ كم ▪ وتبلغ مساحتها نحو ٢٠ كم ٢ ▪ وعدد سكانها نحو ٨٢ ألف نسمة ٢٠١١م

○ ما علاقة الاستعمار بمشكلة سبتة ومليلة ؟

بم تفسر : الأهمية الاستراتيجية لسبتة ومليلة

- احتلت إسبانيا سبتة عام ١٤١٥ م ، ومليلة عام ١٤٩٥م
- ووقعت المغرب بعد ذلك فريسة للاستعمار الفرنسي
- حتى استقلت عام ١٩٥٦ م مع بقاء سبتة ومليلة في يد الإسبان
- لم يتوقف المغرب عن مطالبته بالمدينتين ولكن إسبانيا رفضت ذلك بحجج واهية أهمها :
 - التقادم
 - نسبة سكان المدينتين من الإسبان ٦٠٪
 - المدينتين غير مسجلتين ضمن الأراضي غير المستقلة لدى الأمم المتحدة عام ١٩٤٧م
- عرض المغرب هذه المشكلة رسمياً على الأمم المتحدة عام ١٩٧٥م باعتبارهما أراضي يجب تصفية الاستعمار منها ولكن:
 - إسبانيا رفضت
 - وطالب مجلس الأمن من إسبانيا والمغرب تسوية الخلافات عن طريق الحوار

وضح موقف الأمم المتحدة من قضية سبتة ومليلة ؟

○ عام ١٩٨٥ ظهرت مشكلتان داخل سبتة ومليلة وهي :

١. محاولة السكان الإسبان الحصول على الحكم الذاتي
 ٢. إصدار إسبانيا قانون يلزم الأجانب في إسبانيا بالحصول على إذن إقامة كل خمس سنوات
 - في الوقت الذي يعتبر الإسبان في سبتة ومليلة أن السكان المغاربة أجناب
 - بينما يعتبر المغاربة أنفسهم أنهم السكان الأصليون
- حالياً يحاول المغرب وجود حل لهذه المشكلة بشكل ودي للإبقاء على العلاقات الودية مع إسبانيا
- كما تحرص إسبانيا على عدم تصعيد الموقف مع المغرب

٢- مشكلة كشمير

بم تفسر :
أهمية
كشمير

أهمية جغرافية

أهمية اقتصادية

○ تنحصر كشمير بين الهند وباكستان والصين وأفغانستان

○ تبلغ مساحتها نحو ٢٢٠ ألف كيلومتر مربع

○ تتميز بأنها منطقة جبلية مرتفعة حيث جبال الهيمالايا

○ **وقد استمرت ولاية كشمير في فترة الاستعمار البريطاني بأنها :**

▪ كانت مكانا مناسباً لقضاء أجازتهم الصيفية

▪ هربوا من شدة الحرارة وغزارة الأمطار في الهند

▪ حيث تغطي مساحة كبيرة من كشمير بالغابات الطبيعية

▪ كما تتمتع بمناظرها الجميلة التي تجذب إليها السياحة

○ **أسباب النزاع :**

○ يرجع النزاع بين الهند وباكستان على كشمير إلى عام ١٩٤٧م

○ حيث قامت بريطانيا بتقسيم الهند إلى قسمين هما :

١. جمهورية الهند وتضم الأغلبية الهندوسية

٢. والثانية باكستان التي تضم الأغلبية المسلمة

○ وترك الاستعمار منطقة كشمير خارج هذا التقسيم

○ وفي نفس الوقت قسمت باكستان إلى قسمين : باكستان الشرقية وباكستان الغربية

○ **رغم أن :**

▪ الديانة السائدة في كشمير هي الإسلام

▪ لكن السلطة الحاكمة كانت هندوسية

▪ ولذلك فإن حاكم كشمير لم يكن يرغب في الانضمام إلى أي من الدولتين في البداية

▪ وفضل أن يبقى بعيداً عن الصراع بين الهند وباكستان

○ **نظراً لأن :**

▪ الغالبية العظمى من سكان كشمير من المسلمين

▪ ولأن تقسيم شبه القارة الهندية تم على أساس ديني

○ **فقد :** بدأت الثورة الداخلية في كشمير ضد الهندوس

○ **فاستعان :** حاكم كشمير بالهند التي أسرعته بالتدخل بجيوشها في كشمير لمساعدته

○ **ثم :** تدخلت باكستان لمساعدة الشعب

○ **واستمر :** القتال بين الهند وباكستان لنحو عام إلى أن توقف في يناير عام ١٩٤٩م بعد أن تدخلت الأمم المتحدة

○ **وقسمت كشمير :** على أساس خط وقف إطلاق النار إلى قسمين أحدهما يضم نحو ثلثي كشمير أصبح تحت الإدارة

الهندية ويضم معظم سكان كشمير

○ **وظل :** هذا التقسيم قائماً والنزاع مستمراً رغم كل الجهود التي بذلت لتسوية النزاع بينهما

أكمل تقسيم شبه
القارة الهندية تم
على أساس

وضح دور الاستعمار
في مشكلة كشمير؟

وضح دور حاكم كشمير في
مشكلة كشمير؟

بم تفسر : قيام ثورة
داخلية في كشمير

وضح دور الأمم
المتحدة في مشكلة
كشمير؟

○ **وقد ظهرت اقتراحات لحل هذه المشكلة من قبل الأمم المتحدة على أساس :**

من وجهة نظرك
كيف يمكن حل
مشكلة كشمير

١. وقف إطلاق النار

٢. تجريد كشمير من السلاح

٣. سحب القوات المتحاربة إلى مواقعها قبل بدء القتال

٤. إجراء استفتاء محايد تحت إشراف الأمم لتقرير المصير على أساس إما الاستقلال عن الدولتين أو الانضمام لإحدهما

٣- النزاعات السياسية الناتجة عن حركة الرعاة على الحدود

أسباب النزاعات السياسية المترتبة على حركة القبائل الرعوية بين الوحدات السياسية

○ تتعدد أسباب النزاعات السياسية المترتبة على حركة القبائل الرعوية بين الوحدات السياسية ومنها:

١- **تحويل بعض الدول جزءاً من أراضيها الرعوية إلى الزراعة نتيجة لزيادة النمو السكاني وبالتالي :**

▪ تقلصت المراعي

▪ وأصبحت هناك نزاعات بين الرعاة والمزارعين في داخل العديد من الدول

ما العلاقة بين زيادة
السكان ومشكلات
الرعاة على الحدود؟

٢- **رسم الحدود السياسية في إقليم الصحانا الإفريقية بين دول الإقليم**

▪ دون مراعاة للقبائل وتوزيعاتها المكثلية

▪ مما أثار العديد من المشاكل السياسية بعد ترسيم الحدود

▪ مثلما يحدث في غرب السودان الآن، أو بين دولتي الشمال والجنوب السوداني

٣- **تحصيل الضرائب والرسوم من الرعاة الناتجة عن ترسيم الحدود السياسية**

٤- **التغيرات المناخية التي شهدتها دول غرب إفريقيا على وجه الخصوص في سبعينيات وثمانينيات القرن العشرين**

وما أحدثته من مشكلات في مناطق المراعي من :

▪ نفوق ملايين الحيوانات

▪ وهجرة السكان إلى المدن أو إلى حرفة الزراعة

▪ وكل ذلك أدى إلى وجود مشاكل سياسية أساسها حرفة الرعي وهجرة الرعاة بين الدول

نماذج من الاتفاقيات الخاصة بتنظيم حركة الرعاة

○ **هناك نماذج عديدة للاتفاقيات الخاصة بـ :** ● تحديد وتنظيم حركة الرعاة

● ومناطق ارتجاعها عبر المعايير والشروط الصحية

● وتحديد عدد رؤوس الماشية

اختبر : مجموعة الأيكواس عقدت
اتفاقية لتنظيم الرعي بين ١٦ دولة
في أفريقيا

○ شرق ○ غرب
○ شمال ○ جنوب

١- بين موريتانيا والسنغال في أبريل ١٩٨١ م

٢- بين مجموعة دول غرب إفريقيا (الأيكواس) ١٦ دولة في أكتوبر ١٩٩٨

٣- بين بوركينا فاسو والنيجر عام ٢٠٠٣ م

٤- اللجنة العليا للتعاون الاقتصادي بين موريتانيا ومالي

معاهدة ترسيم الحدود بين المملكة العربية السعودية وجمهورية اليمن

أسئلة الدرس الثالث (تطور الخريطة السياسية)

- ١- ما المقصود بالاتي : المشكلة السياسية / الشركات متعددة الجنسيات
- ٢- دلل على صحة هذه العبارة : شهدت الخريطة السياسية للعالم تغيرات سريعة خلال القرن العشرين
- ٣- ما تأثير الحربين العالميتين الأولى والثانية على الخريطة السياسية للعالم
- ٤- " في السنوات العشر الأخيرة من القرن الماضي (العشرين) شهد العالم تغيرات لم تحدث من قبل " ، وضحها
- ٥- صح أم خطأ : مع ذكر السبب : انتصرت الشيوعية بزعامة الولايات المتحدة أواخر القرن العشرين
- ٦- صح أم خطأ : مع ذكر السبب : اتحدت ألمانيا الشرقية وألمانيا الغربية في دولة واحدة بعد الحرب العالمية الثانية
- ٧- ما هي العوامل الجغرافية التي تؤثر على مستقبل خريطة العالم السياسية
- ٨- صح أم خطأ : مع ذكر السبب : تساعد العولمة والبنك الدولي على استقرار الخريطة السياسية للعالم
- ٩- ما هي المشكلات التي تهدد أمن الدول في العالم
- ١٠- ما نتائج وجود توتر وعدم استقرار على الحدود بين الدول المتجاورة
- ١١- صح أم خطأ : مع ذكر السبب : تقع مدينة سبتة إلى الشرق من مدينة مليلية
- ١٢- صح أم خطأ : مع ذكر السبب : مدينة سبتة أكثر استراتيجية من مليلية ؟
- ١٣- بم تفسر : رفض اسبانيا إعادة سبتة ومليلية للمغرب
- ١٤- ما نتائج عرض المغرب مشكلة سبتة ومليلية على الأمم المتحدة عام ١٩٧٥ م
- ١٥- " ظهرت مشكلتان جديدتان داخل سبتة ومليلية عام ١٩٨٥ م " وضح ذلك
- ١٦- صح أم خطأ : مع ذكر السبب : تحاول المغرب و إسبانيا حل مشكلة سبتة ومليلية عن طريق الحرب
- ١٧- ما هي الطرق التي لجأت إليه المغرب لمحاولة استرداد سبتة ومليلية
- ١٨- صح أم خطأ : مع ذكر السبب : تتميز منطقة كشمير بالطابع الهيلي
- ١٩- بم تفسر : شهرة ولاية كشمير في فترة الاستعمار البريطاني
- ٢٠- بم تفسر : ظهور مشكلة كشمير
- ٢١- وضح دور كل مما يأتي في مشكلة كشمير : بريطانيا - حاكم كشمير
- ٢٢- بم تفسر قيام ثورة داخلية في كشمير
- ٢٣- ما نتائج قيام ثورة داخلية في كشمير ضد الهندوس
- ٢٤- ما نتائج تدخل الأمم المتحدة لوقف الحرب بين باكستان والهند في كشمير ١٩٤٩ م
- ٢٥- ما هي المقترحات التي قدمت لتسوية النزاع في كشمير (ما مقترحاتك لتسوية مشكلة كشمير)
- ٢٦- ما العلاقة بين الاستعمار ، والمشكلات السياسية
- ٢٧- من وجهة نظرك ، كيف يمكن حل مشكلة كشمير ، ومشكلة سبتة ومليلية
- ٢٨- من وجهة نظرك ، ماذا يجب على الأمم المتحدة لحل مشكلة سبتة ومليلية ومشكلة كشمير
- ٢٩- ما أسباب النزاعات السياسية الناتجة عن حركة الرعاة على الحدود
- ٣٠- ما العلاقة بين زيادة النمو السكاني ومشكلات الرعاة على الحدود
- ٣١- ما نتائج رسم الحدود في منطقة السافانا الأفريقية
- ٣٢- ما العلاقة بين التغيرات المناخية ومشكلات الرعاة والقبائل على الحدود

- ٣٣- ما أهداف وأهمية الاتفاقيات الخاصة بانتقال الرعاة وحيوان الرعي على الحدود
 ٣٤- وضح أهم الاتفاقيات الخاصة بانتقال الرعاة وحيوان الرعي على الحدود
 ٣٥- قارن بين دور الأمم المتحدة في كل من قضية كشمير ومشكلة سبتة ومليلة
 ٣٦- أكمل :

- ١- عدد دول العالم أكثر من دولة منهم دولة ذات عضوية كاملة بالأمم المتحدة
- ٢- من الدول غير كاملة العضوية في المنظمة الدولية و
- ٣- السمة الأساسية لخريطة العالم السياسية
- ٤- ظهر الاستقطاب العالمي في بداية فترة
- ٥- كانت الكتلة الشيوعية الشرقية بزعامة والكتلة الرأسمالية الغربية بزعامة
- ٦- ظهرت بين الكتلتين الشيوعية والرأسمالية مجموعة دول
- ٧- من المشكلات الحدودية في العالم و
- ٨- تقع سبتة ومليلة على ساحل دولة المطل على البحر
- ٩- تقع مدينة في مواجهة جبل طارق مباشرة
- ١٠- تنحصر كشمير بين أربع دول وهي
- ١١- يرجع النزاع بين باكستان والهند على كشمير إلى عام
- ١٢- قسمت بريطانيا الهند إلى قسمين على أساس
- ١٣- الديانة السائدة في كشمير هي
- ١٤- معظم المشكلات السياسية في العالم هي مشكلات خلفها

○ **أمامك خريطة للعالم حدد عليها :**

- ١- مشكلة سبتة ومليلة ٢- مشكلة كشمير ٣- مشكلة الرعاة في اقليم السافانا الافريقية
 ٤- مضيق صقلية ٥- مضيق جبل طارق ٦- مضيق هرمز



مشكلات اقتصادية ذات بعد سياسي

الدرس الرابع

- تسعى الدول لتطوير مجالاتها المختلفة، ولكنها تواجه مشكلات عديدة منها مشكلات المياه والطاقة، فهما من أهم المشكلات الاقتصادية ذات البعد السياسي، أي أن لهما أثرًا بالغًا على السلوك السياسي للدول، وسوف نتناول في هذا الدرس بعض المشكلات المتعلقة بالمياه وكذلك الطاقة

أولاً : مشكلات المياه :

- تعد مشكلة المياه من أهم المشكلات الاقتصادية ذات البعد السياسي التي تظهر بين الدول في حالتين:
 - عند تحديد المياه الإقليمية والدولية بين الدول على البحار والمحيطات
 - عند الاستفادة من مياه النهر الدولي وتقسيمها بين الدول التي تشترك فيه

(أ) : مشكلات تقسيم المياه في المناطق المشتركة:

<ul style="list-style-type: none"> ○ جزءًا من النطاق الإقليمي للدولة الساحلية ○ وتعيين الحد البحري أو الخط الذي يفصل بين ما يخضع لسيادة الدولة ، وبين ما يخضع لغيرها من الدول ليس بالأمر السهل ○ لذلك قد تظهر مشكلات عند تعيين هذا الخط. كما يلي: 	<p>يعد الحد البحري للدول :</p>
<div style="border: 1px solid black; padding: 5px; width: fit-content; margin-bottom: 10px;"> <p>ما سبب النزاع البحري بين ليبيا وتونس ؟</p> </div> <ul style="list-style-type: none"> ○ على سبيل المثال النزاع القائم بين ليبيا وتونس ○ عند تحديد الرصيف البحري بين بين الدولتين ○ بعد ظهور حقول الغاز والبتروال في مياه هذا الرصيف ○ حيث : <ul style="list-style-type: none"> ■ طالبت ليبيا أن يتجه الحد البحري إلى الشمال مباشرة في مياه هذا الرصيف ■ وطالبت تونس بحد بحري ينحرف شرقًا بزاوية مقدارها ٤٥ درجة تقريبًا ■ وأصدرت محكمة العدل الدولية حكمها بأن يسير الحد البحري بين الدولتين بزاوية ٢٦ درجة ■ ثم بعد ذلك بزاوية ٥٢ درجة ■ ويرجع ذلك إلى وجود الجزر التونسية وتغير اتجاه خط الساحل التونسي ○ وبهذا أصبحت لتونس حقوق أساسية في حقول الغاز والبتروال في المنطقة 	<p>بالنسبة للدول المتجاورة :</p>
<ul style="list-style-type: none"> ○ مشكلات تقسيم المياه وتظهر في المساحات المائية الضيقة كمنطقة المضائق البحرية، ○ مثال ذلك: <ul style="list-style-type: none"> ■ مضيق هرمز بين سلطنة عمان وإيران ■ ومضيق باب المندب بين اليمن والصومال و جيبوتي ■ ومضيق صقلية بين إيطاليا وتونس 	<p>بالنسبة للدول المتقابلة :</p>

(ب) : مشكلات الأنهار الدولية

الأنهار الدولية	الأنهار المحلية	تنقسم الأنهار إلى نوعين هما :
<ul style="list-style-type: none"> ▪ وهي الأنهار التي تجرى عبر الحدود السياسية لعدد من الدول مثل نهر النيل ▪ وقد تفصل بين الدول ويتم اتخاذها كحدٍ سياسيٍ بينها مثل نهر الراين ▪ وهنا يثار النزاع بين الدول على ترسيم خط الحدود السياسية مع : <ul style="list-style-type: none"> ✓ إحدى ضفتي النهر ✓ أو مع اقتسام سطح المجرى ✓ أو قاعه 	<ul style="list-style-type: none"> ▪ هو النهر الذي يجري من منبعه إلى مصبه داخل الحدود السياسية لدولة واحدة ▪ ولذا لا تظهر مشكلة سياسية ▪ ومن أمثلتها نهر السين في فرنسا 	
<p>○ ويكون النزاع الدائر على الأنهار الدولية بين الدول التي يمر بها النهر على عدة حقوق تتمثل في :</p> <p>١. حق الملاحة</p> <p>٢. حق اقتسام مياه النهر</p> <p>٣. حق صيد الأسماك</p> <p>٤. حق توليد الكهرباء</p>	<p>أسباب النزاع على الأنهار الدولية</p>	
<p>○ ولأهمية الأنهار الدولية أبرمت العديد من الاتفاقيات بين الدول منها :</p> <ul style="list-style-type: none"> ▪ معاهدة باريس في عام ١٨٥٦م ▪ واتفاقية برشلونة في ١٩٢١ م <p>واتفقا على حرية الملاحة في الأنهار الدولية بالأجزاء الصالحة منه</p>	<p>اتفاقيات خاصة بالأنهار الدولية :</p>	

ثانيا : مشكلات الصراع حول الموارد الطبيعية ومصادر الطاقة

○ الموارد الطبيعية بطبيعتها :

يم تفسر : وجود صراع حول الموارد الطبيعية ومصادر الطاقة في العالم

- غير موزعة بانتظام على خريطة العالم
- وخاصة الموارد المعدنية وموارد الطاقة
- فهناك مناطق تتوافر فيها هذه الموارد بكثرة، بينما تندرج في مناطق أخرى
- ومن هنا فهي مجال للصراع بين الدول من أجل الحصول على هذه الموارد
- خاصة الموارد غير المتجددة (أي التي تنفذ باستخدام الإنسان لها مثل المعادن)

○ **وقد لعبت مصادر الطاقة دوراً بارزاً في :**

- الصراعات الدولية خاصة منذ الحرب العالمية الثانية بين ألمانيا من ناحية والحلفاء من ناحية أخرى
- حيث لعب البترول دوراً في مسار الحرب وفي اتجاه القوات المتصارعة نحو السيطرة على منابعه
- حيث اندفعت الجيوش الألمانية نحو القوقاز أملاً في الحصول على بترول تلك البلاد

○ **وتعد المصادر الأولية للطاقة (الفحم والبترول والغاز الطبيعي) هي :**

- العمود الفقري للقوى المحركة في العالم

○ **ومن المعروف أن الدول المتقدمة هي :**

- المستهلك الأكبر للطاقة
- وهي في نفس الوقت المنتج الأول للفحم
- ولذلك لا يدخل منه إلى التجارة الدولية سوى ١٠% فقط
- ويساهم بحوالي ٢٦% من إنتاج الطاقة في العالم
- ومن ثم فإن الأثر السياسي للفحم محدود

ير تفسر : الأثر السياسي للفحم محدود ؟

○ **وعلى العكس من ذلك فإن :**

- البترول والغاز الطبيعي يساهمان في إنتاج الطاقة بنحو ثلثي إنتاج الطاقة في العالم
- وهم يسهمان بحوالي نصف التجارة الدولية
- خاصة من دول العالم الثالث وبالأخص منطقة الشرق الأوسط والخليج العربي

○ **ومن هنا يمكن القول بأن أزمة الطاقة هي :**

- أزمة بترول في المقام الأول
- وظهرت آثارها الدولية في مجالين رئيسيين للعلاقات الدولية هما:
 - ✓ العلاقات الدولية بين الدول المتقدمة وبعض
 - ✓ ثم العلاقات بين الدول المتقدمة والدول النامية
- حيث رفعت من شأن دول العالم الثالث
- فالصراع العالمي على مصادر الطاقة خاصة البترول والغاز الطبيعي وراء الكثير من :
 - ✓ الأزمات الدولية
 - ✓ والمواقف السياسية للدول على المسرح العالمي
 - ✓ وليس أدل على ذلك من الصراع في منطقة الشرق الأوسط وعليه

■ **ثالثاً: أهمية التعاون الدولي لمواجهة المشكلات الاقتصادية**

- **يتميز العصر الحالي بـ :** تشابك العلاقات بين دول العالم سواء في العلاقات السياسية أو الاقتصادية أو غيرها من العلاقات بين دول العالم
- **ويواجه العالم اليوم مشكلات اقتصادية جمة مثل :** الفقر والجوع والجفاف ونقص المياه والطاقة والتخلف

○ **ويتطلب التغلب على هذه المشكلات :**

- تضافر الجهود الدولية لذلك ظهرت عدد من المؤسسات الدولية المهمة بالتعاون الدولي والتي تسعى إلى :
 - التعاون في مواجهة مختلف المشكلات الاقتصادية العالمية
 - والمساهمة في حلها

بم تفسر : ظهور بعض المؤسسات الدولية المهمة بالتعاون الدولي ؟

○ **وأهم المؤسسات الدولية المهمة بالتعاون الدولي :**

1- منظمة الأمم المتحدة	من خلال برنامج الأمم المتحدة للتنمية
2- صندوق النقد الدولي	وهو عبارة عن مؤسسة نقدية دولية لتنظيم القضايا النقدية الدولية
3- البنك الدولي للإنشاء والتعمير	يهدف مساعدة الدول على تمويل استثماراتها لأغراض إنتاجية
4- مركز التجارة الدولي	أحد الأجهزة التابعة للأمم المتحدة ويهدف إلى تطوير التعاون الدولي
5- منظمة الأمم المتحدة للتنمية الصناعية	تكرس جهودها للتنمية الصناعية في الدول النامية
6- منظمة الأغذية والزراعة الدولية FAO	تهدف إلى رفع مستوى التغذية وتحسين كفاءة الإنتاج والعناية بالريف بصفة خاصة

أسئلة الدرس الرابع (مشكلات اقتصادية)

١. أكمل :

- ١- من المشكلات الاقتصادية ذات البعد السياسي و
- ٢- من أمثلة مشكلات المياه بين الدول المتجاورة النزاع بين دولتي و
- ٣- تم حل النزاع بين ليبيا وتونس عن طريق
- ٤- يفصل مضيق صقلية بين دولتي و
- ٥- يفصل مضيق باب المندب بين دولتي و
- ٦- يفصل مضيق هرمز بين دولتي و
- ٧- نهر السين من أمثلة الأنهار
- ٨- من أمثلة الأنهار الدولية نهر و
- ٩- وقعت اتفاقية باريس الخاصة بالأنهار الدولية عام
- ١٠- وقعت معاهدة برشلونة الخاصة بالأنهار الدولية عام

٢- بم تفسر : المياه من أهم المشكلات الاقتصادية ذات البعد السياسي

٣- بم تفسر : النزاع بين ليبيا وتونس على الرصيف القاري بينهما

٤- من أمثلة مشكلات تقسيم المياه بين الدول المتجاورة النزاع بين ليبيا وتونس ، في ضوء ذلك :

وضح أسباب النزاع . ما طالبت به كل منهما - نتيجة حكم المحكمة الدولية في النزاع

٥- صح أم خطأ : مع ذكر السبب : تظهر مشكلة تقسيم المياه بين الدول المتقابلة في المياه المفتوحة

٦- قارن بين الأنهار المحلية والأنهار الدولية

٧- صح أم خطأ : مع ذكر السبب : نهر النيل من الأنهار الدولية لأنه حد سياسي بين الدولة المطلة عليه

٨- ما وجه التشابه والاختلاف بين نهر الراين ، ونهر النيل من الناحية السياسية

- ٩- ما أسباب النزاع على الأنهار الدولية
- ١٠- ما نتيجة توقيع اتفاقيات خاصة بالأنهار الدولية
- ١١- بم تفسر الصراع بين دول العالم على الموارد الطبيعية
- ١٢- دلل على : تلعب مصادر الطاقة دورا في الصراعات الدولية
- ١٣- بم تفسر: الأثر السياسي المحدود للفحم
- ١٤- بم تفسر: أزمة الطاقة في العالم هي أزمة بترول في المقام الأول
- ١٥- بم تفسر: أهمية التضامن الدولي لمواجهة المشكلات الاقتصادية
- ١٦- بم تفسر: ظهور العديد من المؤسسات المهتمة بالتعاون الدولي
- ١٧- وضح هدف كل منظمة من المنظمات الأتية :

- منظمة الأمم المتحدة - منظمة الأغذية والزراعة الدولية FAO - البنك الدولي للإنشاء والتعمير
- مركز التجارة الدولي - منظمة الأمم المتحدة للتنمية الصناعية - صندوق النقد الدولي

مشكلات اجتماعية ذات بعد سياسي

الدرس الخامس

○ يوجد على المسرح السياسي الدولي العديد من الحركات الاجتماعية التي تأخذ أشكالا متعددة منها:

- الحركات القومية الانفصالية
- والحركات المناهضة للتفرقة العنصرية
- والتي تبحث عن حقوق الأقليات
- والتي تدعو إلى العدالة الاجتماعية وحقوق الإنسان، وغيرها من الحركات الاجتماعية

○ وفيما يلي عرض لبعض المشكلات الاجتماعية التي تشهدها الساحة السياسية العالمية ومنها :

- مشكلة الأقليات
- والهجرة (الإجبارية والغير شرعية)

أولا: الأقليات

○ لقد أدت حركة السكان منذ فجر التاريخ عبر الأوطان والأقاليم والقارات إلى :

- اختلاط السكان
- و بالتالي لم يعد هناك شعب نقي
- حيث اكتسب كل شعب دماء جديدة وعناصر جنسية وقومية وثقافية وافدة على هذا الشعب
- و بالتالي تضم غالبية الدول أقليات

مجموعات بشرية قليلة العدد ذات خصائص تختلف عن مثيلاتها في مجتمع الأكثرية

مفهوم الأقليات

أنواع الأقليات

(الأقليات القومية - الأقليات الدينية - الأقليات اللغوية - الأقليات العرقية)

١ - الأقليات القومية

- لقد أسفر عن تفكك الاتحاد السوفيتي السابق عدة دول مستقلة منها روسيا الاتحادية والتي أساسها القومية الروسية، وداخلها قوميات (أقليات) كانت تشكل الاتحاد السوفيتي السابق
- كما أن باقي الدول التي انفصلت بها أقلية روسية
- كما أسفر عن تفكك يوغوسلافيا عدة دول ويوجد في كل دولة أقلية قومية

أكمل : الأقليات الروسية في الدول السوفيتية السابقة المجاورة لها هي أقليات

حيث يوجد :

- ✓ في مقدونيا و صربيا أقلية ألبانية
- ✓ وفي البوسنة والهرسك أقليات صربية وكرواتية

٢ - الأقليات الدينية

- ومن أمثلتها الأقليات المسلمة في دول أوروبا وأمريكا الشمالية والجنوبية
- والأقليات المسيحية في العالم العربي تقريباً
- وكذلك كل أتباع الأديان السماوية في دول مثل: الصين واليابان وكوريا والهند
- ولا تمثل الأقليات الدينية مشكلة في الدولة إلا إذا حرمت من الحقوق التي تمارسها الأغلبية

٣ - الأقليات اللغوية

أيد صحة هذه العبارة :
اختلف تعامل الدول مع الأقليات اللغوية لديها ؟

- تعد اللغة أهم عناصر تكون القوميات في العالم أي الوعاء الثقافي للأمم
- وتحرص كل دولة في العالم أن يسود فيها لغة رسمية واحدة
- وتعد الأقليات اللغوية أقل أنواع الأقليات انتشاراً على خريطة العالم
- على الرغم من تعدد اللغات التي يتحدثها سكان العالم
- وتلجأ بعض الدول :
- للاعتراف بحرية الأقليات في استخدام لغتها القومية خوفاً من مطالبة تلك الأقليات بالاستقلال عن الدولة، مثل الأكراد في شمال العراق في الوقت الحالي
- لكن بعض الدول تمنع استخدام الأقليات للغاتها كما هو الحال في إيطاليا حيث ترفض استخدام الأقلية النمساوية للغتها، وتلزمها باستخدام اللغة الإيطالية في جميع مجالات الحياة

٤- الأقليات العرقية

- كل قارة من قارات العالم، بها أفراد ينتمون أساسًا لعرق أو سلالة معينة وأقليات من سلالات أخرى
- ولا يمثل العرق أو السلالة مشكلة سياسية إلا حينما تظهر مشكلة التمييز العنصري بين أفراد وشعب دولة معينة
- **فعلى سبيل المثال:**

أكمل : البيض القوقازيين أقليات عرقية في

الزواج في العالم الجديد بالكامل بمثابة أقلية عرقية

وكانت تمارس ضدهم تفرقة عنصرية شديدة خاصة في الولايات المتحدة الأمريكية

- كما أن البيض القوقازيين في كل إفريقيا جنوب الصحراء بمثابة أقليات بيضاء وسط شعوب القارة الإفريقية السمراء خاصة في جنوب إفريقيا

حقوق الأقليات

- اهتمت العديد من المؤسسات والمنظمات الدولية بحقوق الأقليات خاصة في السنوات الأخيرة

ومنهما منظمة الأمم المتحدة التي أصدرت :

ما أهمية الإعلان العالمي لحقوق الانسان ١٩٤٨ م

- الإعلان العالمي لحقوق الإنسان عام ١٩٤٨ م
- والذي اهتم بقضية التمييز بين البشر وبحقوقهم المدنية والسياسية والاقتصادية والاجتماعية والثقافية
- وتضمن كافة الضمانات الدولية للأفراد
- وخاصة نص المادة 27 من الإعلان التي تنص صراحة في وثيقة منفصلة على ما يلي :

” لا يجوز في الدول التي توجد فيها أقليات عرقية أو دينية أو لغوية أن يحرم الأشخاص المنتمون إلي الأقليات المذكورة من حق التمتع بثقافتهم الخاصة وإقامة شعائرهم أو استخدام لغتهم ”

- ومن الجدير بالذكر أن دستور كل دول العالم به نص يعالج حقوق الأقليات داخل كل دولة بعدم التمييز بين أفراد الدولة الواحدة على أساس من اللون أو الدين أو اللغة

المشكلات التي تعاني منها الأقليات

- تظهر في بعض دول العالم مشاكل متعلقة بالأقليات سواء اللغوية أو الدينية أو العرقية
- وكان أشهرها قضية التفرقة العنصرية
- والتي تعد من أبشع صور التمييز الذي تتعرض له أقلية ، كما كان في :
- **الولايات المتحدة الأمريكية** إلى عهد قريب :
 - ✓ حيث حصلت الأقلية الزنجية على حقوقها المدنية عام ١٩٦٨ م
 - ✓ بعد صراع طويل وتضحيات بشرية وظلم
 - ✓ ورغم حصول الأقلية الزنجية على حقوقها المدنية إلا أن هذه المشكلة تظهر على السطح من أن لآخر في بعض الأحداث
- وكذلك الحال في دولة **جنوب إفريقيا**
 - ✓ حيث حصلت الأغلبية السوداء على حقوقها منذ عام ١٩٩٤ م

○ **والترفة العنصرية في دولة جنوب إفريقيا تختلف عن نظيرتها في الولايات المتحدة من ناحيتين :**

الولايات المتحدة	جنوب أفريقيا
○ الأقلية هي التي كانت تمارس ضدها التفرقة العنصرية	○ الأغلبية هي التي كانت تمارس ضدها التفرقة العنصرية
○ كلُّ من البيض والزنج مهاجرون إليها ولكن الغلبة بالطبع كانت للرجل الأبيض.	○ أصحاب الأرض (الوطنيين) هم الذين كانت تمارس ضدهم التفرقة العنصرية من قبل المهاجرين إليها

أثر الأقليات علي استقرار الدولة

- تؤدي المشكلات التي تتعرض لها الأقليات أو التي تثيرها الأقلية لدوافع مختلفة، إلى مشاكل سياسية قد تؤثر على استقرار الدول وتماسكها السياسي ويتوقف ذلك علي عدة عناصر هي :
- (التوزيع الجغرافي للأقلية - وطن الأقلية - الخصائص القومية - حجم الأقلية وقوتها)

١- التوزيع الجغرافي للأقلية

ما العلاقة بين التوزيع الجغرافي للأقلية واستقرار الدولة ؟



- يعني مدي انتشار الأقلية في الدولة أو تركيزها الجغرافي
- فلو كانت الأقلية منتشرة ومبعثرة في أنحاء الدولة وسط الأغلبية يكون تأثيرها محدودا أو حتى معدوما خاصة في حالة مطالبتهما بالانفصال عن الدولة الأم
- أما إذا كانت مركزية جغرافيا في مكان ما في الدولة خاصة علي أطراف الدولة ، هنا تكون مطالبتهما خطرا علي استقرار الدولة
- خاصة إذا كانت هناك قوي مجاورة تشجع هذه الأقلية في مطالبها مثال ذلك :
- الباسك في اسبانيا
 - وسكان تيمور الشرقية في إندونيسيا

٢- وطن الأقلية

- تكون الأقلية مثيرة لمشكلات سياسية حال وجود وطن للأقلية عاشت فيه وتشكلت داخله مما يجعلها خاصة إذا كان هذا الوطن على أطراف الدولة
- مثال ذلك الأكراد على أطراف الدول التي يتوزعون عليها (إيران والعراق وسوريا وتركيا)

أين تنطبق هذه القاعدة وأين تنشذ : الأقليات هي من تتعرض للتفرقة العنصرية على يد الأغلبية

٣- الخصائص القومية للأقلية

- ويقصد بها الصفات الخاصة التي تميز الأقلية عن الأغلبية
- وقد يكون هذا في اللغة أو الدين أو العرق
- وبالطبع فإن الأقلية تستमित في الدفاع عن هويتها التي تميزها عن الأغلبية خاصة وقت الأزمات
- وتكون مطالبها إما الانفصال عن الدولة الأم أو الحصول على حقوقها

٤- حجم الأقلية وقوتها الاقتصادية

- يتوقف أثر المشكلات السياسية التي تثيرها الأقلية على حجمها من مجموع السكان وقوتهم الاقتصادية
- فقد كان البيض في دولة جنوب إفريقيا أقلية لكنهم يسيطرون على حوالى ثلاثة أرباع اقتصاد الدولة، وما زال جزء كبير من اقتصاد الدولة في أيديهم

بم تقسر : سيطرة الأقلية في جنوب أفريقيا على الدولة في جنوب أفريقيا

ثانيا : الهجرة الإجبارية وغير الشرعية

- الهجرة الإجبارية (القسرية)

تعني تعرض الإنسان رغم إرادته للهجرة خارج أو داخل الوطن الذي يأويه

مفهوم الهجرة الإجبارية (القسرية)

أسبابها :

- **وقد تكون الهجرة الجبرية داخل الأوطان لأسباب شتى منها :**
 - حدوث الكوارث الطبيعية كالفيضانات أو الزلازل
 - أولدواف قومية أسمى مثل تهجير أهالي النوبة من منطقتهم جنوب أسوان إلى أماكن أخرى بسبب إنشاء السد العالي
 - أو نتيجة لصراعات ونزاعات مسلحة سواء دولية أو محلية (الحروب الأهلية)
- الأمر الذي يضطر بعض السكان إلى الهجرة القسرية إلى دول الجوار حتى تحريرها وهو ما يُطلق عليهم (اللاجئون)
- **ومن أمثلة ذلك الصراع بين اليهود والفلسطينيين في فلسطين:**
 - بين من يدعون أن فلسطين هي وطنهم الموعود
 - وبين أصحاب الأرض الحقيقيين
- وقد شجعت القوة الاستعمارية اليهود على إقامة وطن لهم في فلسطين
- وما زالت هذه القوة تساندهم بكل أنواع المساندة
- الأمر الذي يترتب عليه تهجير الفلسطينيين قسراً إلى خارج وطنهم

قارن بين الهجرة القسرية والهجرة غير الشرعية من حيث المفهوم والأسباب ومثال على كل منهما ؟

الهجرة غير الشرعية (غير الرسمية)

الهجرة غير الشرعية	○ انتقال شخص من دولة إلى أخرى بغير من غير المنافذ الرسمية للدول دون اتباع الطرق القانونية التي تنظم انتقال الافراد بين الدول
---------------------------	--

○ ومن أمثلتها :

- الهجرة من العالم النامي وخاصة الأفارقة إلى الاتحاد الأوروبي
- كما تشهد دول الخليج هجرة غير شرعية من قبل أعداد غفيرة من جنوب شرق آسيا
- وقد شهدت ظاهرة الهجرة غير الشرعية ارتفاعا ملحوظاً مع نهاية القرن العشرين وأوائل القرن الحادي والعشرين نتيجة تدهور الظروف الاقتصادية والاجتماعية والأمنية
- وتطور هذه الظاهرة أصبح هاجسا يشغل معظم الدول نظرا للانعكاسات السلبية على المجتمع في مختلف الجوانب

والتي تتمثل في :

الأثار السلبية للهجرة غير الشرعية

الجانب الأمني والسياسي	○ تدفق المهاجرين غير الشرعيين للدولة يعد : <ul style="list-style-type: none"> ▪ منبع تهديد فهو مرتبط دائما بأشكال مختلفة من الجريمة المنظمة ▪ كما تسهل للمنظمات الإجرامية والعصابات المعادية بالتوغل إلى داخل البلاد أو العكس (إفلات الإرهابيين) ▪ بالإضافة لتنامي الصراعات القبلية الطائفية بين المهاجرين
الجانب الاجتماعي	○ حيث تخل بالتوازن الديموجرافي للدولة التي يفدون إليها مهددة بذلك مواطني الدولة أو المنطقة ○ كما أن تعدد الجنسيات ينتج عنه انتشار بعض العادات المخالفة لقيم المجتمع
الجانب الاقتصادي	○ إن الأعداد الهائلة من المهاجرين غير الشرعيين المتواجدين في الدولة يؤثر سلبياً على التنمية الاقتصادية ○ حيث أصبحوا يشكلون أيدي عاملة رخيصة ○ تزايد وتؤدي إلى سوق العمل غير الشرعي ○ مما يؤثر سلباً على الأيدي العاملة المحلية
الجانب الصحي	○ حيث تؤدي الهجرة غير الشرعية إلى نقل الأوبئة والأمراض الفتاكة سريعة الانتشار ○ مما يشكل تهديداً فعلياً للمناطق التي يفد إليها الأفراد

أثرت الهجرة غير الشرعية سلباً على التنمية الاقتصادية ، وضح ذلك ؟

- ١- من وجهة نظرك ، ماذا يحدث إذا : توقفت الهجرة غير الشرعية
 ٢- أكمل : الاخلال بالتوازن الديموجرافي من سلبيات الهجرة غير الشرعية في الجانب

أسئلة الدرس الخامس (مشكلات اجتماعية)

- ١- ما المقصود بالآتي : الأقليات / التفرقة العنصرية / التوزيع الجغرافي للأقلية / الخصائص القومية للأقلية الهجرة غير الشرعية (غير الرسمية) / الاجبارية (القسرية)
- ٢- أكمل :
 - ١- من الحركات الاجتماعية على المسرح السياسي الدولي و
 - ٢- يوجد في مقدونيا و صربيا أقليات
 - ٣- يوجد في دولة البوسنة والهرسك أقليات و
 - ٤- الدول المنفصلة عن الاتحاد السوفيتي السابق يوجد بها أقليات
 - ٥- من الأقليات القومية و
 - ٦- أهم عناصر تكون الأقليات في العالم
 - ٧- من الأقليات التي حصلت على حق استخدام لغتها الخاصة في
 - ٨- رفضت إيطاليا حصول الأقلية على حق استخدام لغتهم الخاصة
 - ٩- من الأقليات العرقية في العالم الجديد خاصة في دولة
 - ١٠- من الأقليات العرقية في كل أفريقيا جنوب الصحراء خاصة في دولة
 - ١١- أخطر المشكلات التي تعاني منها الأقليات مشكلة
 - ١٢- حصلت الأقلية الزنجية على حقوقها في الولايات المتحدة عام
 - ١٣- حصلت الأغلبية السوداء في جنوب أفريقيا على حقوقها عام
 - ١٤- يتوزع الأكراد على أربع دول وهي
 - ١٥- توجد هجرة غير شرعية من العالم النامي خاصة أفريقيا إلى دول
 - ١٦- تشهد دول الخليج هجرة غير شرعية بأعداد كبيرة من دول
 - ١٧- الاخلال بالتوازن الديموجرافي من أثار الهجرة غير الشرعية في الجانب
- ٣- ما نتيجة حركة السكان منذ فجر التاريخ عبر الأوطان
- ٤- أذكر أمثلة للأقليات الدينية في العالم
- ٥- دلت على : اختلاف دول العالم في التعامل مع الأقليات اللغوية
- ٦- ما أهمية الإعلان العالمي لحقوق الانسان ١٩٤٨ م
- ٧- ما الفرق بين التفرقة العنصرية في كل من جنوب أفريقيا والولايات المتحدة (تشابه واختلاف)
- ٨- " يتوقف تأثير الأقليات على استقرار الدولة على عدة عوامل " أذكرها
- ٩- ما العلاقة بين التوزيع الجغرافي للأقلية واستقرار الدولة
- ١٠- ما أسباب الهجرة الاجبارية
- ١١- بم تفسر : تعرض الفلسطينيين للهجرة الاجبارية
- ١٢- بم تفسر : شهدت الهجرة غير الشرعية ارتفاعا ملحوظا مع نهاية القرن العشرين
- ١٣- " للهجرة غير الشرعية انعكاسات سلبية على المجتمع في مختلف المجالات " وضحها

الوحدة الثالثة (التكتلات الاقتصادية والأحلاف العسكرية)

التكتلات الاقتصادية

الدرس الأول

- يعد تشكل التكتلات الاقتصادية ظاهرة حديثة ترجع إلى بدايات القرن العشرين خاصة بعد الحرب العالمية الثانية
- وقد تنامي سرعة توجه الدول للانضمام في هذه التكتلات وخاصة الدول المتقدمة

أولاً: مفهوم التكتلات الاقتصادية

التكتلات الاقتصادية	<ul style="list-style-type: none"> ▪ درجة من درجات التكامل الاقتصادي الذي يقوم بين مجموعة من الدول المتجانسة جغرافياً، وثقافاً، واجتماعاً، وتجمعها مجموعة من المصالح الاقتصادية المشتركة
----------------------------	---

○ وتشغل التكتلات الاقتصادية بأشكالها المختلفة :

- حيزاً مكانياً على خريطة العالم، إذ تضم دولاً متعددة، أي أنها تتكون بين (دول) محددة
- وتشغل مساحة من الأرض محددة بالحدود السياسية لأعضائها

ثانياً: مراحل تكون التكتلات الاقتصادية

○ تحقيق التكامل الاقتصادي بين الدول يمر بعدة مراحل وهي:

- ١- رفع الحواجز الجمركية وغير الجمركية بين أعضاء التكتل أمام السلع الوطنية
- ٢- **الاتحاد الجمركي** : بمعنى تحديد تعريفه موحدة على السلع المستوردة من الدول خارج التكتل
- ٣- **السوق المشتركة** : ويتم فيها تحرير تدفق العملة، ورأس المال بين الدول الأعضاء
- ٤- **الوحدة الاقتصادية** : ويتم فيها تنسيق السياسات المالية والنقدية بين الدول الأعضاء
- ٥- **الاندماج الاقتصادي الكامل**

ما هي مراحل تكون التكتلات الاقتصادية بالترتيب ؟

ثالثاً: مقومات التكامل الاقتصادي

○ ينبغي أن تستند التكتلات الاقتصادية على مقومات أساسية

- تعزز قيامها من ناحية
- وتضمن لها البقاء والاستمرار من ناحية أخرى
- وتتعدد هذه المقومات كما يلي : (جغرافية – بشرية وتكنولوجية - اقتصادية - سياسية - عسكرية)

١- المقومات الجغرافية

- يعد الاتصال الأرضي أساس لقيام التكتلات الاقتصادية
- مثل دول أوروبا التي شكلت الاتحاد الأوروبي

٢- المقومات البشرية والتكنولوجية

- من مقومات نشأة التكتلات الاقتصادية وجود حجم سكاني مناسب في الدول التي يضمها التكتل الاقتصادي
- **فالحجم السكاني المناسب :**
 - يعنى ضمان سوق بين دول التكتل تشجع على قيام الأنشطة الاقتصادية
 - ويعنى وجود حجم من العمالة يكون قادراً على استثمار موارد الدول في التكتل
 - وهذه العمالة عنصر أساسي في كل دول التكتل
 - خاصة إذا كانت العمالة على درجة عالية من المهارة والتخصص الإنتاجي بين دول التكتل
- **كما أنه تشابه العادات والتقاليد (الخصائص الثقافية) لسكان الدول :**
 - يعد عاملاً مهماً يشجع على قيام التكتل واستمراره
- **ويضاف إلى ذلك المستوى التكنولوجي لدول التكتل :**
 - حيث إن وجود مستوى تكنولوجي متقارب بين دول التكتل يساعد على أن تعم الفائدة كل الدول الأعضاء
 - دون استثارة دولة من دول التكتل بمزايا التكتل

٣- المقومات الاقتصادية

- تعد المقومات الاقتصادية من أهم المقومات التي تدفع أو تشجع على قيام التكتلات الاقتصادية وتشمل هذه المقومات ما يلي:
- **تنوع الموارد الاقتصادية**
 - وهي عامل أساسي لنجاح التكتلات الاقتصادية
 - لأن التكامل بطبيعته يقوم على التنوع لا التشابه
 - حيث إن عدم توفر الموارد الطبيعية بشكل كافٍ لدى بعض الدول يكون حافزاً لها على دخولها في التكامل مع غيرها من الدول التي تتوفر فيها هذه الموارد
- **توفر عناصر الإنتاج الأساسية**
 - ويعنى هذا وجود عناصر الإنتاج اللازمة للقيام بالعمليات الإنتاجية كعناصر العمل ورأس المال.
- **توفر البنية الأساسية**
 - ويقصد بها الطرق ووسائل النقل والمواصلات - شريان التكتل الاقتصادي
 - إذ يعد من العناصر الهامة في قيام ونجاح أي تكتل اقتصادي.

صح أم خطأ : التكتلات الاقتصادية تقوم على تشابه الموارد الاقتصادية بين الدول الأعضاء

٤- المقومات السياسية

- إن اختلاف النظم السياسية بين الدول المكونة للتكتل قد يؤدي إلى فشلها في حال قيامها

٥- المقومات العسكرية

- المقومات العسكرية ليست شرطاً لقيام تكتل اقتصادي غالباً
- ولكن وجود قوة عسكرية لدى أعضاء التكتل حال قيامها تعد من مقومات نجاحه واستمراره
- فالتكتل الاقتصادي يواجه منافسة من الدول الأخرى أو من التكتلات الاقتصادية الأخرى
- وبعض هذه المنافسات ينتج عنها نزاعات قد تلجأ فيها التكتلات الاقتصادية إلى استخدام القوة أو التلويح باستخدامها.

من وجهة نظرك ، هل تمتلك الدول العربية أي من مقومات التكتلات الاقتصادية ، أيد اجابتك بمثال ؟

رابعاً : أهداف قيام التكتلات الاقتصادية :

- تهدف التكتلات الاقتصادية إلى تحقيق أهداف عديدة لدول التكتل
- وليس بالضرورة أن تكون كلها أهداف اقتصادية
- بل قد تكون سياسية
- ويمكن إيجاز أهم أهداف التكتلات الاقتصادية في الآتي :

١. تيسير الاستفادة من المراكز البحثية ومهارات الفنيين بصورة أفضل
٢. الحصول على مزايا الإنتاج الكبير وتحقيق التكامل بين الدول الأعضاء
٣. تسهيل عملية التنمية الاقتصادية وإقامة مشروعات مشتركة
٤. تنويع الإنتاج بطريقة اقتصادية
٥. تحقيق الوحدة ورفع مستوى رفاهية المواطنين
٦. تخفيف أثر الصدمات الخارجية بتقليل الاعتماد على الخارج

من وجهة نظرك ، ماذا يحدث إذا : اشتركت الدول العربية في تكتل اقتصادي واحد ؟

خامساً : نماذج من التكتلات الاقتصادية:

- تكاد تغطي التكتلات الاقتصادية خريطة العالم السياسية مثل :

أهم التكتلات الاقتصادية تتمثل في:

١. الاتحاد الأوروبي الذي تحول عن السوق الأوروبية بموجب معاهدة ماسترخيت (ماستريخت) عام ١٩٩١ م
٢. النافتا : وهي منطقة التجارة الحرة لأمريكا الشمالية عام ١٩٩٢ م
٣. منتدى التعاون الاقتصادي الذي يضم معظم دول آسيا والمحيط الهادي
٤. مجلس التعاون الخليجي عام ١٩٨١ م
٥. اتحاد المغرب العربي عام ١٩٨٩ م
٦. الكوميسا وهي السوق المشتركة لشرق وجنوب إفريقيا عام ١٩٨١ م

اختر : الكوميسا هي السوق المشتركة لدول أفريقيا

- شمال ○ جنوب
○ شرق ○ غرب

أولا : الاتحاد الأوروبي

- يضم 28 دولة أوروبية تغطي معظم أنحاء القارة
- كما أن هناك خمس دول مرشحة للانضمام للاتحاد

أكمل : يقوم الاتحاد الأوروبي على ركيزتين أساسيتين هما و

ويقوم الاتحاد الأوروبي على ركيزتين هما:

- سيادة القانون
- وتحقيق الديمقراطية

شروط الانضمام للاتحاد الأوروبي

- لم يضع الاتحاد الأوروبي "بادي الأمر" شروطا إضافية لانضمام الدول إليه واكتفى بالشروط العامة التي تم تبينها في الاتفاقيات المؤسسة للاتحاد
 - لكن الفرق الشاسع في المستوى السياسي والاقتصادي بين دول أوربا
- دفع **مجلس الاتحاد الأوروبي** في عام ١٩٩٢م ليضع ما يعرف بشروط (كوبنهاجن)

يم تفسر : وضع شروط كوبنهاجن ؟

شروط كوبنهاجن

١- شروط اقتصادية	٢- شروط تشريعية	٣- شروط سياسية
- وجود نظام اقتصادي قادر على التعامل مع المنافسة الموجودة بين دول الاتحاد	- تعديل تشريعات وقوانين الدولة بما يتناسب مع تشريعات الاتحاد الأوروبي	- تضمن الديمقراطية وتطبيق القانون واحترام الإنسان وحقوق الأقليات

أهم الملامح الجغرافية للاتحاد الأوروبي

- يمتد الاتحاد الأوروبي على مساحة تزيد على ٤,٢ مليون كم^٢ تشكل ٢٪ من مساحة أوربا
- وتباين **مظاهر السطح** في دول الاتحاد بين السهول والهضاب والجبال
- **عدد سكان** الاتحاد الأوروبي ٥٠٠ مليون نسمة عام ٢٠١٢م
- وتعد ألمانيا أكثر دول الاتحاد سكانا (أكثر من ٨٠ مليون نسمة)
- بينما تعد مالطة الأقل سكانا (أقل من نصف مليون نسمة)
- وتتسم دول الاتحاد الأوروبي بتعدد **الثقافات** وتنوع **اللغات** بشكل كبير
- حيث يوجد ٢٣ لغة رسمية
- وبالرغم من ذلك تسود **الإنجليزية**.
- **والدين** الرئيسي هو الدين المسيحي، كما يوجد الإسلام، وتبلغ نسبة من يدين به نحو ٥٪ من سكان الاتحاد

قارن بين الملامح الجغرافية للاتحاد الأوروبي واللامح الجغرافية لمجلس التعاون الخليجي ؟

مؤسسات الاتحاد الأوروبي

<p>١- المجلس الأوروبي</p>	<p>يتكون من رؤساء الدول والحكومات التي يتشكل منها الاتحاد يعتبر قيمة أجهزة الاتحاد (مهمته) يحدد المجلس اتجاه وأولويات السياسة العامة للاتحاد</p>
<p>٢- البرلمان الأوروبي</p>	<p>يتم انتخابه من قبل شعوب الدول الأعضاء لخمس سنوات مهمته الأساسية : إصدار القوانين والتشريعات في ضوء المقترحات المقدمة من المفوضية الأوروبية</p>
<p>٣- مجلس الاتحاد الأوروبي</p>	<p>يعد الجهة الرئيسية لاتخاذ القرار داخل الاتحاد الأوروبي يشارك البرلمان الأوروبي في مسؤولية إصدار قوانين الاتحاد الأوروبي</p>
<p>٤- المفوضية الأوروبية</p>	<p>وتعد المفوضية الجهاز التنفيذي للاتحاد حيث تشرف على : ميزانية الاتحاد والبرامج التي يوافق عليها وتشرف على الاتفاقيات والمعاهدات بالاشتراك مع محكمة العدل الأوروبية وتمثل المفوضية الاتحاد في المحافل الدولية سياسيا واقتصاديا ولها الحق في تقديم اقتراحات بقوانين إلى البرلمان والمجلس الأوروبي</p>

يم تفسر : تعتبر المفوضية الأوروبية هي الجهاز التنفيذي للاتحاد الأوروبي ؟

ثانيا : مجلس التعاون لدول الخليج العربي

- مجلس التعاون لدول الخليج العربي عبارة عن " منظمة سياسية واقتصادية وإقليمية "
- وقد أعلن عن قيام المجلس في مايو ١٩٨١ في مدينة " أبو ظبي " بدولة الإمارات العربية المتحدة
- وكان يعرف باسم " مجلس التعاون الخليجي " ثم عدل إلى الاسم الحالي
- ويضم المجلس ست دول عربية خليجية وهي : " السعودية - الكويت - والبحرين - قطر - الإمارات - سلطنة عمان "
- واتخذ من مدينة الرياض مقرا له

أهم الملامح الجغرافية لدول المجلس

- تشكل دول مجلس التعاون لدول الخليج العربي كتلة واحدة ممثلة في ست دول
- وتقع في الجزء الجنوبي الغربي من قارة آسيا وتطل على الخليج العربي "ولذا سميت به "
- ولها سواحل علي خليج عمان وبحر العرب والبحر الأحمر
- وتبلغ مساحة دول مجلس التعاون الخليجي مجتمعة حوالي ٢,٤٢٣ مليون كم٢
- يبلغ عدد سكان دول مجلس التعاون لدول الخليج العربي حوالي ٤٦ مليون نسمة عام ٢٠١٢ م

- ويتمتع سكان دول مجلس التعاون بخصائص مشتركة زادت من تلاحمهم وأهمها :
- ١- الدين (الدين الإسلامي) ٢- اللغة (اللغة العربية) ٣- الجوار
- ٤- التاريخ المشترك ٥- العادات والتقاليد
- ويعتمد اقتصاد دوله على استثمار النفط

مؤسسات مجلس التعاون لدول الخليج العربي

<p>قارن بين المجلس الأعلى و المجلس الأوروبي ؟</p>	<ul style="list-style-type: none"> ○ السلطة العليا لمجلس التعاون ○ ويتكون من رؤساء وملوك الدول الست ○ وراثته دورية ○ ويعين الأمين العام ○ ويتبع المجلس هيئة تسوية المنازعات والتي يشكلها المجلس في كل حالة حسب طبيعة الخلاف ○ <u>ومن اختصاصاته :</u> ✓ التصديق علي ميزانية الأمانة العامة ✓ وضع السياسة العليا للمجلس ✓ وضع الخطوط الرئيسية التي تسير عليها 	<p>١- المجلس الأعلى</p>
<p>قارن بين الجهاز التنفيذي لمجلس التعاون ، والجهاز التنفيذي للاتحاد الأوروبي ؟</p>	<ul style="list-style-type: none"> ○ يعد الجهاز التنفيذي للمجلس ○ ويتكون من وزراء خارجية الدول الأعضاء أو من ينوب عنهم من الوزراء ○ <u>وتشمل اختصاصاته :</u> ✓ اقتراح السياسات ✓ وضع التوصيات الهادفة لتطوير التعاون بين الدول الأعضاء ✓ العمل على تنسيق وتشجيع الأنشطة القائمة بين الدول الأعضاء ✓ تعيين الأمناء المساعدين لمدة ثلاث سنوات قابلة للتجديد ○ ويعقد اجتماعاته كل ثلاثة أشهر 	<p>٢- المجلس الوزاري</p>
	<ul style="list-style-type: none"> ○ تعتبر الهيئة الإدارية المركزية الثابتة للمجلس ○ ومقرها مدينة الرياض ○ ويرأس الأمانة العامة أمين عام المجلس ○ بالإضافة إلى خمس أمناء مساعدين للشئون السياسية والاقتصادية والعسكرية والأمنية ○ وشئون الإنسان والبيئة ○ <u>ومهمتها :</u> ✓ إعداد الدراسات الخاصة بالتعاون والتنسيق والخطط والبرامج المتكاملة للعمل المشترك بين أعضاء المجلس 	<p>٣- الأمانة العامة</p>

○ حققت مسيرة مجلس التعاون لدول الخليج العربي حصيلة من الانجازات وهي :

أهم أنشطة وأجهزة مجلس التعاون لدول الخليج العربي			
١- قوات درع الجزيرة المشتركة لحماية أمن الدول الأعضاء	٢- اتحاد غرف دول مجلس التعاون لإنشاء سوق خليجية مشتركة	٣- مشروع العملة الموحدة وما زال العمل قائما لإصدارها	٤- الاتحاد الجمركي لدول مجلس التعاون

صح أم خطأ : يهدف مجلس التعاون لإنشاء سوق خليجية مشتركة

أسئلة الدرس الأول (التكتلات الاقتصادية)

- ١- ما المقصود بالآتي : التكتلات الاقتصادية / الاتحاد الجمركي / السوق المشتركة / الوحدة الاقتصادية
- ٢- أكمل :
 - ١- تحولت السوق الأوروبية المشتركة الى الاتحاد الأوروبي بموجب معاهدة عام
 - ٢- يطلق على منطقة التجارة الحرة لدول أمريكا الشمالية اسم
 - ٣- منتدى التعاون الاقتصادي يضم معظم دول و
 - ٤- تم تأسيس مجلس التعاون الخليجي عام واتحاد المغرب العربي عام
 - ٥- السوق المشتركة لدول شرق وجنوب أفريقيا تسمى وتأسست عام
 - ٦- يضم الاتحاد الأوروبي دولة
 - ٧- يقوم الاتحاد الأوروبي على ركيزتين هما و
 - ٨- عدد الدول المرشحة للانضمام للاتحاد الأوروبي دولة
 - ٩- أكبر دول الاتحاد الأوروبي سكانا
 - ١٠- قمة أجهزة الاتحاد الأوروبي ومهمته
 - ١١- يتم انتخاب البرلمان الأوروبي من شعوب الدول الأعضاء لمدة سنوات
 - ١٢- مهمته إصدار القوانين والتشريعات داخل الاتحاد الأوروبي هو في ضوء المقترحات المقدمة من
 - ١٣- تقدم المفوضية الأوروبية مقترحات قوانين ل و
 - ١٤- الجهة الرئيسية لاتخاذ القرار داخل الاتحاد الأوروبي
 - ١٥- مجلس الاتحاد الأوروبي يشارك البرلمان الأوربي في مسئولية إصدار
 - ١٦- الجهاز التنفيذي داخل الاتحاد الأوروبي
 - ١٧- تشرف المفوضية الأوروبية على المعاهدات والاتفاقيات بالاشتراك مع
 - ١٨- من مهام المفوضية الأوروبية
 - ١٩- الجهة التي تمثل الاتحاد الأوروبي في المحافل الدولية سياسيا و اقتصاديا
 - ٢٠- أعلن عن قيام مجلس التعاون لدول الخليج عام في مدينة بدولة
 - ٢١- يضم مجلس التعاون لدول الخليج دول وهي

- ٢٢- مقر مجلس التعاون لدول الخليج العربي مدينة
- ٢٣- تقع دول مجلس التعاون لدول الخليج العربي في الجزء من آسيا
- ٢٤- يعتمد اقتصاد دول مجلس التعاون لدول الخليج العربي على استثمار
- ٢٥- السلطة العليا لمجلس التعاون ويتكون من
- ٢٦- تعيين الأمين العام لمجلس التعاون من اختصاص وتعيين الأمناء المساعدين اختصاص
- ٢٧- هيئة فض المنازعات لمجلس التعاون تتبع
- ٢٨- من اختصاصات المجلس الأعلى لمجلس التعاون و
- ٢٩- الجهاز التنفيذي لمجلس التعاون ويتكون من
- ٣٠- من اختصاصات المجلس الوزاري لمجلس التعاون و
- ٣١- العمل على تنسيق وتشجيع الأنشطة القائمة بين دول مجلس التعاون من اختصاص
- ٣٢- الهيئة الإدارية المركزية الثابتة لمجلس التعاون ومقرها
- ٣٣- الذي يرأس الأمانة العامة لمجلس التعاون بالإضافة إلى
- ٣٤- إعداد الدراسات الخاصة بالتعاون والتنسيق والخطط والبرامج المتكاملة للعمل المشترك بين دول المجلس من اختصاص
- ٣- ما هي مراحل تكون التكتلات الاقتصادية
- ٤- تعدد مقومات التكتلات الاقتصادية ، وضوحها
- ٥- ما أثر الحجم السكاني على التكتلات الاقتصادية
- ٦- بم تفسر: ضرورة وجود مستوى تكنولوجي متقارب بين دول التكتل الاقتصادي
- ٧- وضح أثر المقومات الاقتصادية على قيام التكتلات الاقتصادية
- ٨- صح أم خطأ مع ذكر السبب : تقوم التكتلات الاقتصادية على التشابه بين دول التكتل في الموارد الطبيعية
- ٩- توجد مقومات سياسية لقيام التكتلات الاقتصادية ، وضوحها
- ١٠- بم تفسر: وجود قوة عسكرية من مقومات نجاح واستمرار التكتلات الاقتصادية
- ١١- ما هي أهداف قيام التكتلات الاقتصادية
- ١٢- بم تفسر: وضع شروط كوبنهاجن ١٩٩٢ م
- ١٣- وضع الاتحاد الأوروبي شروط كوبنهاجن للدول الراغبة للانضمام إليه / وضوحها
- ١٤- قارن بين الملامح الجغرافية للاتحاد الأوروبي و الملامح الجغرافية لدول مجلس التعاون للخليج العربي
- ١٥- بم تفسر: تعتبر المفوضية الأوروبية الجهاز التنفيذي داخل الاتحاد الأوروبي
- ١٦- يضم الاتحاد الأوروبي عدة مؤسسات ، وضوحها
- ١٧- يتمتع سكان دول مجلس التعاون بخصائص مشتركة زادت من تلاحمهم ، وضوحها
- ١٨- يضم مجلس التعاون لدول الخليج العربي عدة مؤسسات ، وضوحها
- ١٩- حققت مسيرة مجلس التعاون لدول الخليج العربي حصيلة من الانجازات متمثلة في أنشطة وأجهزة المجلس ، وضوحها
- ٢٠- بم تفسر: إنشاء قوات درع الجزيرة المشتركة
- ٢١- بم تفسر: انشاء اتحاد غرف مجلس التعاون
- ٢٢- قارن بين الجهاز التنفيذي لمجلس التعاون لدول الخليج العربي والجهاز التنفيذي للاتحاد الأوروبي

الأحلاف العسكرية

الدرس الثاني

- تعد الأحلاف العسكرية قديمة قدم التاريخ فقد شهد العالم علي مر العصور صوراً مختلفة من الأحلاف العسكرية
- وقد زاد انتشار الأحلاف واتسع نطاق الدول التي تشترك فيها بحيث أصبحت احد المعالم الرئيسية لسياسة توازن القوى المعاصرة
- ويرجع ذلك إلى زيادة الصراعات بعد الحرب العالمية الثانية بين المعسكرين الغربي والشرقي

أولاً: مفهوم الأحلاف العسكرية :

الأحلاف العسكرية	<ul style="list-style-type: none"> ▪ اتفاق رسمي تتعهد بموجبه مجموعة من الدول بأن تتعاون فيما بينها في مجال الاستخدام المشترك لقدراتها العسكرية ضد دولة أو مجموعة دول ▪ كما تلزم الدول الموقعة باستخدام القوة أو التشاور باستخدامها في ظروف معينة
-------------------------	--

ثانياً : أهداف الأحلاف العسكرية :

١- ردع الأعداء

- ويكون هدفاً أساسياً للأحلاف العسكرية الدفاعية
- والتي تنشأ بدافع الخوف من خطر مشترك يهدد الدول المتحالفة دفاعاً عن :

من وجهة نظرك ، ماذا يحدث إذا اشتركت الدول العربية في حلف عسكري واحد ؟

- ✓ كيانها الإقليمي
- ✓ وحماية أمتها القوميـة.
- ✓ حماية المصالح المشتركة

٢- زيادة القوة

- حيث تسعى الدول إلى زيادة قوتها من خلال سياسة التحالف
- كبديل لسياسة التسلح المنفردة، والتي تستنزف موارد اقتصادية هائلة

٣- تسوية النزاعات بين الدول الأعضاء بالطرق السلمية

٤- حماية المصالح المشتركة و تنمية التعاون الاقتصادي والاجتماعي بين الدول الاعضاء

ثالثاً: أمثلة للأحلاف العسكرية :

- أحلاف تم حلها (حلف وارسو - الحلف المركزي - حلف جنوب شرق آسيا)
- أحلاف ما زالت قائمة مثل حلف شمال الأطلسي (الناتو).

١- حلف شمال الأطلسي (الناتو) NATO:

- يعد حلف شمال الأطلسي (الناتو) من أهم الأتحلاف العسكرية الموجودة على الساحة العالمية
- والذي مازال قائما حتى الآن

<ul style="list-style-type: none"> ○ تبلورت فكرة انشاء حلف عسكري يضم دول غرب أوروبا والولايات المتحدة الأمريكية أثر قيام الاتحاد السوفيتي (السابق) بتشديد حصاره علي برلين عام ١٩٤٨ م ○ وقد أنشئ الحلف بموجب ميثاق تم توقيعه في واشنطن ابريل عام ١٩٤٩ م ○ وقد اعتبرت بروكسل عاصمة بلجيكا مقرا للحلف ○ وكان دور الحلف في فترة التأسيس تولى مهمة الدفاع عن أوروبا الغربية ضد الاتحاد السوفيتي والدول المشكلة لحلف وارسو آنذاك في سياق الحرب الباردة 	<p>نشأة حلف الناتو</p> <p>يم تفسر : نشأة حلف الناتو ؟</p>
<ul style="list-style-type: none"> ○ كان عدد الدول الموقعة اثني عشر دولة هي : الولايات المتحدة . بريطانيا . الدنمارك . فرنسا . هولندا . بلجيكا . لكسمبورج . أيسلندا . ايطاليا . النرويج . كندا . البرتغال ○ ثم انضمت إلى الحلف : ✓ تركيا . اليونان عام ١٩٥٢ م ✓ ثم ألمانيا الاتحادية (الغربية) في عام ١٩٥٥ م 	<p>الدول الأعضاء</p>
<ul style="list-style-type: none"> ○ مع انهيار الاتحاد السوفيتي وإلغاء الهيكل العسكري (حلف وارسو) عام ١٩٩١ م ○ بدأ زعماء الحلف يعيدون النظر في استراتيجية الحلف ودوره المستقبلي وذلك عن طريق: ▪ السعي نحو توسيع الحلف شرقا ▪ ربط مستقبل الأمن الأوروبي بالدور الذي يقوم به الحلف في الأزمات الكبرى داخل أوروبا وعلى أطرافها ▪ إيجاد دور له في الأزمات الأوروبية وفي الشرق الأوسط ○ على أثر ذلك انضمت عدد من الدول المنفصلة عن حلف (وارسو) إلى حلف شمال الأطلسي ○ وبذلك بلغ أعضاؤه نحو ٢٨ دولة بنهاية عام ٢٠١٥ م 	<p>تغيير استراتيجية الحلف</p> <p>يم تفسر : تغيير استراتيجية حلف الناتو</p>
<ul style="list-style-type: none"> ○ زيادة حدة الحرب الباردة بين المعسكرين الشرقي والغربي إذ أنشأ الاتحاد السوفيتي حلف (وارسو) لمواجهة حلف شمال الأطلسي ○ انهماك الحلفين في سياسية سباق التسلح مما أدى إلى إرهاب اقتصاد الولايات المتحدة الأمريكية والاتحاد السوفيتي بصفة خاصة ○ إضعاف هيئة الأمم المتحدة بسبب التنافس بين القوى الكبرى مما أدى إلى عدم قدرة المنظمة الدولية على تحقيق الأمن والسلم الدوليين 	<p>الأثر الدولي والإقليمي للحلف</p>
<ul style="list-style-type: none"> ○ التدخل في اليوسنه والهرسك عام ١٩٩٥ م ونشر قوات حفظ السلام فيها ○ ارسال قوات الحلف الي مقدونيا لمهمة حفظ السلام عام ٢٠٠١ م ○ تدخل قوات الحلف للتخفيف اثار الزلزال الذي ضرب باكستان عام ٢٠٠٦ م ○ اغاثة المتضررين من اعصار كاترينا الذي اجتاح الولايات المتحدة عام ٢٠٠٦ م 	<p>أبرز مجهودات حلف شمال الأطلسي حفظ السلام العالمي</p>

٢ - حلف وارسو

<p>○ تأسس الحلف في مايو عام ١٩٥٥م لمواجهة تهديدات أعضاء حلف شمال الأطلسي</p> <p>○ وكان من ابرز أسباب إنشائه انضمام ألمانيا الغربية لحلف شمال الأطلسي</p> <p>○ وقد نص ميثاق حلف وارسو أن يكون مفتوحا لانضمام الدول المحبة للسلام كافة بغض النظر عن نظامها السياسي والاجتماعي وتشترط الاجماع لقبول الدول الجديدة</p>	<p>نشأة حلف وارسو</p>
<p>○ وقد وقعت ألبانيا ويوغسلافيا وبولندا وتشيكوسلوفاكيا والمجر وألمانيا الديمقراطية (الشرقية) ورومانيا وبلغاريا والاتحاد السوفيتي ميثاق حلف وارسو</p> <p>○ باسم (معاهدة الصداقة والتعاون والمساعدة المتبادلة) .</p> <p>○ في مدينة وارسو عاصمة بولندا واليها نسب الاسم</p> <p>○ ولم توقع الصين على المعاهدة لكنها تعهدت بدعم الأعضاء في الحلف</p> <p>○ ولقد انسحبت ألبانيا من الحلف عام ١٩٦٨م ردا على اجتياح القوات السوفيتية لدولة تشيكوسلوفاكيا لقمع الثورة الشعبية المناهضة للحكومة الشيوعية</p>	<p>الدول الأعضاء</p>
<p>○ شهد العالم منذ منتصف الثمانينيات من القرن العشرين عديدا من التحولات الكبرى على صعيد الاتحاد السوفيتي وأوروبا الشرقية</p> <p>○ وقد أثرت هذه التحولات في العلاقات الدولية.</p> <p>○ كان انهيار حلف وارسو نتيجة تداعيات كثيرة</p> <p>○ بدأت منذ عام ١٩٨٥م عندما تولى الرئيس السوفيتي السابق (جورباتشوف) السلطة في الاتحاد السوفيتي</p> <p>○ وأعلن عن سياسته الجديدة والتي تمثلت في إعادة البناء الاقتصادي من خلال :</p> <ul style="list-style-type: none"> ▪ الشفافية والانفتاح السياسي ▪ الاعتماد على القطاع الخاص ▪ تشجيع المستثمرين الأجانب على الاستثمار داخل الاتحاد السوفيتي ▪ الانفتاح الاقتصادي على الغرب <p>○ وقد فشلت سياسته في إيجاد نظام أكثر تطورا</p> <p>○ وبدأت النزعة الانفصالية تظهر بين الجمهوريات السوفيتية من ناحية، ودول حلف وارسو من ناحية</p> <p>○ وكان عام ١٩٩٠م عام بداية تسارع التغيرات :</p> <ul style="list-style-type: none"> ▪ إذ هدم سور برلين، وأعلنت الوحدة الألمانية ▪ وبدأت الجمهوريات السوفيتية بإعلان نفسها دول مستقلة، مستغلة الفوضى السياسية في الاتحاد السوفيتي ▪ وهذا ما سهل على دول حلف وارسو التحلل من التزاماتها في الحلف ▪ إلى أن أعلنت روسيا في عام ١٩٩١م حل الحلف رسميا 	<p>انهيار حلف وارسو</p>

أسئلة الدرس الثاني (الأحلاف العسكرية)

- ١- ما المقصود بـ : الأحلاف العسكرية
 - ٢- أكمل :
 - ١- من الأحلاف العسكرية التي تم حلها و ومن الأحلاف القائمة
 - ٢- تم وضع ميثاق حلف شمال الأطلسي (الناتو) عام في مدينة
 - ٣- مقر حلف شمال الأطلسي (الناتو) مدينة عاصمة دولة
 - ٤- كان دور حلف شمال الأطلسي (الناتو) في فترة التأسيس الدفاع عن
 - ٥- عدد الدولة الموقعة على حلف شمال الأطلسي (الناتو) دولة و عددها الآن دولة عام ٢٠١٥ م
 - ٦- تأسس حلف وارسو عام
 - ٧- عرف حلف وارسو في البداية باسم
 - ٨- انسحبت ألبانيا من حلف وارسو عام ردا على اجتياح القوات السوفيتية لدولة
 - ٩- نص ميثاق حلف وارسو على
 - ١٠- أعلنت روسيا حل حلف وارسو عام
 - ٣- ما أهداف الأحلاف العسكرية
 - ٤- بم تفسر : تأسيس حلف شمال الأطلسي (الناتو)
 - ٥- ما نتائج تشديد الاتحاد السوفيتي السابق حصاره على برلين ١٩٤٨ م
 - ٦- ما أثر انهيار حلف وارسو على استراتيجية حلف شمال الأطلسي (الناتو)
 - ٧- ما سبب تغيير حلف شمال الأطلسي (الناتو) استراتيجيته بعد عام ١٩٩١ م
 - ٨- ما الأثر الدولي والإقليمي لحلف شمال الأطلسي (الناتو)
 - ٩- ما نتيجة سياسة سباق التسلح بين حلف وارسو وحلف الناتو
 - ١٠- صح أم خطأ : مع ذكر السبب : ظهور حلف الناتو أضعف دور هيئة الأمم المتحدة
 - ١١- ما أبرز مجهودات حلف الناتو في حفظ السلام العالمي
 - ١٢- كان لظهور حلف الناتو آثار سلبية وأخرى إيجابية ، وضح ذلك
 - ١٣- بم تفسر : انشاء حلف وارسو
 - ١٤- صح أم خطأ : انضمت الصين لحلف وارسو
 - ١٥- بم تفسر : انهيار حلف وارسو
 - ١٦- شهد العالم تحولات في منتصف الثمانينات في الاتحاد السوفيتي وأوروبا الشرقية أثرت على العلاقات الدولية وضح هذه التحولات
 - ١٧- ما نتيجة سياسة الرئيس السوفيتي جورباتشوف
 - ١٨- صح أم خطأ : مع ذكر السبب : نجحت سياسة الرئيس السوفيتي جورباتشوف في إعادة البناء
 - ١٩- بم تفسر انسحاب ألبانيا من حلف وارسو ١٩٦٨ م
 - ٢٠- قارن بين حلف وارسو وحلف الناتو من حيث :
- تاريخ التأسيس - الدول الأعضاء - المقر - سبب التأسيس

الوحدة الرابعة : العلاقات الدولية والنظام العالمي الجديد

ما هية العلاقات الدولية

الدرس الأول

- شهد العالم عبر تاريخه الطويل تطورات متلاحقة وتحولات كبيرة في العلاقات الدولية
- فلا توجد دولة تستطيع أن تعيش بمعزل عن غيرها من الدول
- إذ لا بد أن تقوم بينها وبين الدول الأخرى علاقات متبادلة
- والتي تأخذ أشكالاً مختلفة كالأحلاف السياسية والعسكرية والتكتلات الاقتصادية وغيرها
- وعن طريقها تستطيع أن تفتح أفقا جديدة لتبادل الخبرات في مختلف المجالات ، بما يؤمن مستقبلها وتحقيق التقدم الازدهار

أولا : مفهوم العلاقات الدولية وتطورها عبر الزمن

العلاقات الدولية	<ul style="list-style-type: none"> ▪ مجموعة تفاعلات بين أطراف أو وحدات دولية (دول، منظمات، تكتلات دولية أخرى) مثل العلاقات الاقتصادية، والسياسية، والعسكرية والقانونية، والدبلوماسية بين الدول (أو منظمات ودول) موجودة على الساحة العالمية
-------------------------	---

تطور العلاقات الدولية عبر الزمن

في العصور القديمة والوسطى	في العصر الحديث
<ul style="list-style-type: none"> ○ كانت هناك علاقات دولية قديما بين الدول ومن أمثلتها ما يلي : <ul style="list-style-type: none"> ✓ المعاهدة التي عقدها الملك الفرعوني (رمسيس الثاني) مع (خاتوسيل) ملك الحيثيين عام ١٢٥٨ ق . م لتنظيم مبادئ الحرب والسلام بين الدولتين ✓ علاقات الفرس والروم مع الممالك الخاضعة لكل منهما ، حيث كانت منطقة الشام مسرحا للعديد من الصراعات بينهما ✓ علاقات الدولة الإسلامية المتعددة مع جيرانها أو مع القوى التي عاصرتها في مختلف العصور 	<ul style="list-style-type: none"> ○ زادت العلاقات الدولية بين الدول وازداد اعتماد بعضها على البعض الآخر خاصة منذ الثورة الصناعية ○ والتي نقلت العلاقات بين الدول من علاقات جوار إلى آفاق أوسع شملت العالم بأسرة في عهد القوى الاستعمارية الأوروبية ○ ونقلت معها نوعية العلاقات من مجرد الحرب والسلام إلى مجالات أخرى متعددة ○ في الوقت الحالي <ul style="list-style-type: none"> ✓ تشعبت العلاقات الدولية بين دول العالم دليل ذلك البعثات الدبلوماسية لأي دولة ونوعية التمثيل داخل الدولة كل بعثة حدة (تمثيل سياسي - اقتصادي - عسكري - صحي - ثقافي - تعليمي)

ما العلاقة بين الثورة الصناعية والعلاقات الدولية ؟

ثانيا : العوامل المؤثرة في العلاقات الدولية

○ تتأثر العلاقات الدولية سواء سلبا أو إيجابيا وضعفا أو قوة، نمو واضمحلال بعوامل كثيرة ومتنوعة ومتشابكة

<ul style="list-style-type: none"> ○ فالعلاقات الدولية لدولة هامشية مثل نيوزيلاندا وأستراليا ○ تختلف بالطبع عن دولة مركزية ذات موقع استراتيجي على خريطة العالم مثل مصر 	الموقع
<ul style="list-style-type: none"> ○ دولة ذات مساحة عملاقة مثل روسيا الاتحادية بكل ما تحمله المساحة من إمكانيات ○ تختلف بالتأكيد علاقاتها الدولية عن دولة قزمية المساحة. 	المساحة
<ul style="list-style-type: none"> ○ دولة بوزن <u>الصين السكاني</u> احتلت مقعدا دائما في مجلس الأمن بعد الحرب العالمية الثانية ○ والذي يعد أهم أجهزة الأمم المتحدة، ولم تكن الصين ذات ثقل اقتصادي أو عسكري يؤهلها لشغل المقعد حينها إلا حجم سكانها (أقل قليلا من ربع سكان العالم) 	عدد السكان
<ul style="list-style-type: none"> ○ أصبحت <u>الصين</u> لاعبا أساسيا على مسرح العلاقات الدولية ○ نخشها القوى الكبرى الأخرى ○ وتتسابق في هلى إقامة علاقات دولية معها في كافة المجالات ○ نتيجة لتقدمها الاقتصادي وتطوير قدراتها العسكرية 	الوزن الاقتصادي
<ul style="list-style-type: none"> ○ تلعب قوة الدولة في المجال العسكري دورا مؤثرا في العلاقات الدولية، وخريطة العالم السياسية بعلاقتها الدولية في بداية الألفية الثالثة ○ خير شاهد على ذلك ، فما زالت <u>روسيا الاتحادية</u> - الوريث الأكبر للاتحاد السوفيتي السابق- تلعب دورا مؤثرا في كثير من الأحداث العالمية ○ مثل مشكلة أوكرانيا والأوضاع في سوريا. 	القوة العسكرية

ثالثا : العلاقات الدولية في الحرب و السلم

○ كانت الحرب ومازالت من سمات الحياة البشرية فلم يخل منها زمان أو مكان والتاريخ مليء بالشواهد على ذلك سواء منها الحروب المحلية أو الإقليمية أو العالمية

طبيعة العلاقات الدولية في الحرب

<ul style="list-style-type: none"> ○ صراع مسلح بين دولتين أو أكثر تنشأ لتحقيق مصالح وطنية من وجهة نظر الدولتين ، وهي حالة قانونية معترف بإمكان حدوثها 	الحرب
--	-------

- تنشأ الحروب عادة إما لأسباب اقتصادية أو اجتماعية أو داخلية أو دينية أو ايدلوجية أو لأسباب سياسية
- ونظرا لما تعرضت له البشرية من حروب عديدة قضت على عشرات الملايين من النفوس وآلاف الملايين من الأموال
- جاءت فكرة المنظمة العالمية لتكوين علاقات بين الدول تكون أكثر سلما، وأعمق أمنا، وأشمل تعاونا
- وكانت الحربين العالميتين الأولى والثانية من أقوى الدوافع العالمية لإنشاء منظمتين دوليتين مهمتهما الأساسية المحافظة على الأمن والسلم الدوليين هما:

عصبة الأمم	الأمم المتحدة
<ul style="list-style-type: none"> ○ بعد أن وضعت الحرب العالمية الأولى (١٩١٤ . ١٩١٨) أوزارها ○ عقد مؤتمر الصلح عام ١٩١٩ م في باريس ○ كان من أهم ما تضمنه إقامة منظمة عالمية ليحول دون تكرار الحروب ○ عرفت باسم عصبة الأمم ○ كان من مهامها ضمان السلم ومنع الحروب وتنظيم العلاقات الدولية ○ وقد تضافرت مجموعة من الأسباب أدت إلى فشل العصبة أهمها : <ul style="list-style-type: none"> ✓ عدم انضمام دول كبرى كالولايات المتحدة الأمريكية والاتحاد السوفيتي ✓ انسحاب دول أخرى كاليابان وألمانيا ✓ افتقار العصبة إلى قوة عسكرية تابعة لها وانتهت باندلاع الحرب العالمية الثانية عام ١٩٣٩ م 	<ul style="list-style-type: none"> ○ بعد انتهاء الحرب العالمية الثانية عام ١٩٤٥ م ○ تعددت الجهود المنادية بإقامة منظمة دولية جديدة لتكون أكثر ثباتاً وأعمق أثراً وأكثر قدرة على حل المشكلات الدولية ○ وتم الاتفاق على ميثاق هيئة الأمم المتحدة ○ في مؤتمر سان فرانسيسكو عام ١٩٤٥ م ○ وهدفت إلى الحفاظ على الأمن والسلم الدوليين وتدعيم التعاون الدولي في مختلف المجالات ○ وتم اختيار مدينة نيويورك لتكون مقراً دائماً للهيئة

بم تفسر : ظهور فكرة المنظمات الدولية ؟

دور منظمة الأمم المتحدة في حل بعض المشكلات و النزاعات الدولية

من الناحية الإنسانية	من الناحية السياسية
<ul style="list-style-type: none"> ○ تقديم المساعدات للاجئين في العالم مثل فلسطين والبوسنة والهرسك ○ تقديم الإغاثة الإنسانية في مناطق الكوارث الطبيعية مثل الزلازل والفيضانات ○ دعم حقوق الإنسان في مناطق مختلفة من العالم. 	<ul style="list-style-type: none"> ○ مساندة حركات التحرر في العالم مثل تونس والجزائر ○ حل العديد من النزاعات الطويلة أو التخفيف من حدتها عن طريق إرسال قوات حفظ السلام لبعض الدول مثل البوسنة وكرواتيا ○ إرسال قوات متعددة الجنسيات كما حدث في أفغانستان والعراق ○ إرسال مراقبين دوليين في مناطق التوتر مثل الشرق الأوسط وشبه القارة الهندية

○ ورغم الجهود التي تبذلها الهيئة إلا أنه يؤخذ عليها

وضح جهود الأمم المتحدة من الناحية الإنسانية ؟

✓ هيمنة الدول الكبرى على قراراتها

✓ وعدم الحيادية في بعض القرارات مثل القضية الفلسطينية

○ الدول الخمسة المنتصرة في الحرب العالمية الثانية حصلت على حق الفيتو

وهي ((((الولايات المتحدة - روسيا - فرنسا - بريطانيا - الصين))))

طبيعة العلاقات الدولية في السلم

○ اتجهت الدول لحل النزاعات الدولية من طريق

أكمل: إحالة النزاع لدولة محايدة يسمى

المفاوضات ✓

الوساطة (طرف ثالث بين متصارعين) ✓

المساعي الحميدة (دول متبرعة قد تكون صديقة للطرفين) ✓

التوفيق (إحالة النزاع إلى لجنة محايدة مهمتها تقديم تقرير إلى الطرفين يتضمن اقتراحات واضحة من أجل إجراء تسوية بينهما) ✓

التحكيم وهذا هو الأسلوب القانوني حيث يصدر الحكم بين دولتين ويعد الحكم إلزاما للطرفين مثل قضية طابا ✓

أسئلة الدرس الأول (العلاقات الدولية)

١- ما المقصود بالاتي: العلاقات الدولية / الحرب

٢- أكمل:

١- تأسست عصبة الأمم بعد الحرب من خلال مؤتمر في

٢- انتهت عصبة الأمم باندلاع الحرب عام

٣- ظهرت الأمم المتحدة بعد الحرب ومقرها

٤- تم الاتفاق على ميثاق الأمم المتحدة في مؤتمر عام

٥- إحالة النزاع إلى لجنة محايدة مهمتها تقديم تقرير إلى الأطراف المتنازعة يتضمن اقتراحات واضحة من أجل إجراء تسوية بينهما يسمى

٦- وجود طرف ثالث بين دولتين متصارعتين يسمى

٧- عادت طابا إلى مصر عن طريق

٣- وضح تطور العلاقات الدولية عبر الزمن

٤- بم تفسر: عقد معاهدة بين الملك رمسيس الثاني و خاتوسيل ملك الحيثيين ١٢٧٨ ق . م

٥- ما العلاقة بين الثورة الصناعية والعلاقات الدولية

٦- ما هي العوامل المؤثرة في العلاقات الدولية

٧- بم تفسر: حصول الصين على مقعد دائم في مجلس الأمن بعد الحرب العالمية الثانية

٨- بم تفسر: تسابق القوى الكبرى على إقامة علاقات دولية مع الصين

٩- دلل على: تلعب قوة الدولة العسكرية دورا مؤثرا في العلاقات الدولية

١٠- بم تفسر: اختلاف العلاقات الدولية لمصر، عن العلاقات الدولية لنيوزيلاندا

١١- بم تفسر: ظهور فكرة المنظمات العالمية

١٢- بم تفسر: انشاء عصبة الأمم وفشلها

١٣- بم تفسر: تأسيس هيئة الأمم المتحدة

١٤- وضح دور الأمم المتحدة في حل بعض المشكلات والنزاعات الدولية

١٥- تتجه الدول لحل نزاعها الدولية وقت السلم إلى عدة طرق ، وضحها بالترتيب

النظام الدولي العالمي الجديد

الدرس الثاني

○ تأثرت الخريطة السياسية في السنوات العشر الأخيرة من القرن العشرين بحدث عالمي تمثل في :

- سقوط الاتحاد السوفيتي وتفتته إلى دول
- وسقوط الاتحاد السوفيتي أنفرط عقد ما كان يعرف بالمعسكر الشرقي الذي كان يتزعمه الاتحاد السوفيتي السابق
- وسقط معه كل ما أرتبط به من حلف عسكري (حلف وارسو) وكتلة اقتصادية (الكوميكون)
- وسقوط الاتحاد السوفيتي يمكن القول ببساطة إن عنصر التوازن قد سقط أيضا معه
- وترتب على ذلك أصبح في العالم قوة عظمى واحدة انفردت وحدها بالقمة وأصبح لها اليد العليا في كل الأحداث العالمية التي تلت هذا الحدث
- وظهر الرئيس الأمريكي " جورج بوش الأب " يدعم إلى عالم جديد ، عندما تحدث عام ١٩٩١ م عن " إمكانية قيام نظام دولي جديد " كتعبير عن السيطرة شبه المطلقة للولايات المتحدة الأمريكية

أولا : مفهوم النظام الدولي العالمي الجديد

○ مجموعة التفاعلات بين أعضاء المجتمع الدولي على المستويين الإقليمي والعالمي التي تجرى وفقا للنسق أو منظومة معينة للقيم (مسقاة من فلسفة العولمة)	النظام العالمي الجديد
---	------------------------------

○ وهذا النظام في الحقيقة :

صح أم خطأ النظام العالمي الجديد كان ثمرة اتفاق بين الدول

- لم يكن ثمرة اتفاق بين الدول
- وإنما فرضته ظروف العالم في الفترة التي تلت الحرب الباردة
- وتعمل الولايات المتحدة الأمريكية على نشر هذا النظام وأحيانا فرضه على العالم بوسائل مختلفة

ثانيا : مراحل تطور النظام الدولي العالمي الجديد

○ هناك خلفية تاريخية للنظام العالمي الجديد يمكن إيجازها في الآتي :

• أول من طرح فكرة نظام عالمي جديد هو :

- ✓ الرئيس الأمريكي ويلسون خلال الحرب العالمية الأولى (١٩١٤ ، ١٩١٨ م)
- ✓ والذي وضع أربعة عشر مبدأ لنظام عالمي جديد

• ظهر النظام العالمي الجديد للمرة الأولى في :

- ✓ الخطاب السياسي العالمي لرئيس الاتحاد السوفيتي السابق (جورباتشوف)
- ✓ عندما أعلن عن بدء حقبة جديدة بالتعاون مع الغرب ونهاية الحرب الباردة
- ✓ على اعتبار أن هناك مجموعة جديدة من المبادئ الحاكمة للعلاقات بين الدولتين
- ✓ وهذه المبادئ الحاكمة الجديدة هي :

أيد صحة العبارة :
النظام العالمي الجديد له
خلفية تاريخية

- ١- نزع السلاح
- ٢- إحلال مبدأ توازن المصالح بدلا من توازن القوى
- ٣- نزع الصفة الايدلوجية عن العلاقات الدولية
- ٤- العمل من أجل تخطي الحواجز والصراعات تحقيقا لمصالح البشرية

• **عرف المصطلح وشاع منذ :**

- ✓ أزمة الخليج ١٩٩٠ م
- ✓ من خلال خطاب الرئيس الأمريكي الأسبق (جورج بوش) الأب
- ✓ حين قال (إن ما يتعرض للخطر ليس بلدا صغيرا فحسب بل فكرة حيوية هي فكرة النظام العالمي الجديد)

- فالتطورات والتغيرات التي حدثت على الساحة الدولية في السنوات الأخيرة دفعت إلى الإعلان عن ضرورة إقامة نظام عالمي جديد ومن أبرز متغيراته :

متغيرات النظام العالمي الجديد

يم تفسر : النظام العالمي الجديد ضرورة حتمية ؟

○ **سعى دول أوروبا الغربية :**

- ✓ لاستكمال وحدثتها بمحورها الاقتصادي والسياسي والاجتماعي
- ✓ وباتت السوق الأوروبية المشتركة تعرف بدول " المجموعة الأوروبية "
- ✓ والتي تسعى إلى التطور نحو مزيد من التكتلات الاقتصادية لتحقيق التكامل الاقتصادي

○ **سعى الدول الصناعية الآسيوية الناشئة :**

- ✓ للحصول على مكانة هامة في الساحة الاقتصادية والسياسية
- ✓ ومن هذه الدول (الصين . كوريا . سنغافورة . الهند . ماليزيا)

○ **ظهور اليابان وألمانيا :**

- ✓ كقوتين عظميين لهما دورهما الفعال والمؤثر في النظام الاقتصادي العالمي والأسواق العالمية

○ **الثورة الصناعية الثالثة :**

- ✓ والتي يطلق عليها الثورة المعلوماتية
- ✓ وظهور الثورة العلمية والتكنولوجية

○ **إيجاد حلول لعدد من القضايا العالمية :**

- ✓ مثل انتهاء الحرب العراقية الإيرانية
- ✓ وانتهاء الاحتلال السوفيتي لأفغانستان
- ✓ ونهاية الحرب الأهلية اللبنانية وغيرها

○ **تدعيم دور هيئة الأمم المتحدة :**

- ✓ في الحفاظ على السلم والأمن الدوليين
- ✓ وتكوين قوات حفظ السلام القادرة على أداء مهمتها

ثالثا : أهداف النظام الدولي الجديد

- ✓ المحافظة على الاستقرار العالمي واحترام دور الأمم المتحدة
- ✓ احترام سيادة كل دولة واستقلالها وعدم المساس بوحدةها الوطنية
- ✓ نشر قيم الديمقراطية واحترام حقوق الإنسان وحق الشعوب في تقرير مصيرها

قارن بين دور هيئة الأمم المتحدة في ظل النظام العالمي الجديد ، ودورها أثناء التنافس بين حلف الناتو وحلف وارسو

رابعاً : خصائص النظام الدولي العالمي الجديد

أذكر بعض الجوانب الإيجابية للنظام العالمي الجديد ؟

- ✓ الثورة الهائلة في وسائل الاتصال والعلوم والتكنولوجيا
- ✓ بروز ظاهرة الاعتماد الدولي المتبادل وظهور التكتلات الاقتصادية الكبرى
- ✓ تحرير التجارة العالمية
- ✓ تعاويل المشاكل والقضايا التي يواجهها العالم
- ✓ ظهور الشركات متعددة الجنسيات وزيادة دور المؤسسات المالية مثل البنك الدولي
- ✓ تقلص دور السيادة الوطنية

خامساً : تأثير النظام العالمي الجديد على الدول المتقدمة والدول النامية

- أوضحت الأحداث العالمية منذ ظهور ما يسمى بالنظام الدولي العالمي الجديد أن له تأثيراً كبيراً على دول العالم المتقدم منها والنامي ومن أبرز مظاهر ذلك :

ما أثر النظام العالمي الجديد على الدول النامية ؟

• احتكار مطلق للسلاح والمال والتكنولوجيا

- ✓ من قبل دول الغرب الرأسمالية
- ✓ ومن ثم تحويل كثير من المساعدات الاقتصادية والمالية والتكنولوجية والتبادل التجاري لصالح العلاقات الجديدة بين شرق أوروبا والغرب عموماً على حساب الدول النامية

• توظيف التكنولوجيا

- ✓ من أجل الوصول لأعلى معدلات الإنتاج
- ✓ ولذلك يدور الصراع الخفي على المواد الخام التي تدخل في الصناعات التكنولوجية المتطورة
- ✓ مثل اليورانيوم والذي تتوفر خاماته في بعض الدول النامية وخاصة أفريقيا
- ✓ مما يجعلها مطمعا للدول المتقدمة

• تضاؤل الدور الذي تلعبه حركة عدم الانحياز في العلاقات الدولية

- كان من أهم أسباب سقوط الاتحاد السوفيتي عجزه عن تطوير نظم إنتاجه الاقتصادي مقارنة بالمستوى السائد في الدول الغربية ، ويعد هذا درس لكل الدول النامية وجرس إنذار لها بإصلاح أوضاعها الاقتصادية بالاعتماد على الذات أولاً

• التدخل الأمريكي في الشؤون الداخلية لبعض الدول

- اختراق الأمن الثقافي العربي من خلال إحلال قيم العولمة السلبية

• انتشار العنف وقيام الحروب الأهلية وحروب الحدود

- ✓ كما حدث في الصومال والكنغو وأفغانستان

أسئلة الدرس الثاني (النظام العالمي الجديد)

- ١- ما المقصود بالآتي: النظام العالمي الجديد
- ٢- أكمل:
- ١- الكتلة الاقتصادية لحلف وارسو كانت تسمى
- ٢- فقد العالم التوازن الدولي بسقوط وانفراد بالزعامة
- ٣- دعا الرئيس الأمريكي إلى عالم جديد عام
- ٤- أول من طرح فكرة النظام العالمي الجديد الرئيس الأمريكي
- ٥- ظهر النظام العالمي الجديد في الخطاب السياسي العالمي لرئيس الاتحاد السوفيتي السابق
- ٦- عرف مصطلح النظام العالمي الجديد وشاع منذ أزمة عام
- ٧- يطلق على الثورة الصناعية الثالثة اسم
- ٣- صح أم خطأ : مع ذكر السبب : ظهر النظام العالمي الجديد نتيجة اتفاق بين دول العالم
- ٤- وضح مراحل تطور النظام العالمي الجديد
- ٥- بم تفسر : دعوة الرئيس السوفيتي السابق جورباتشوف إلى بدأ حقبة جديدة بالتعاون مع الغرب
- ٦- بم تفسر : ضرورة قيام نظام عالمي جديد
- ٧- ما هي متغيرات النظام العالمي الجديد
- ٨- ما هي خصائص النظام العالمي الجديد
- ٩- ما هي أهداف النظام العالمي الجديد
- ١٠- النظام العالمي الجديد له تأثير على كل من العالم النامي والمتقدم ، وضح ذلك
- ١١- صح أم خطأ : مع ذكر السبب : تأثرت الدول النامية سلبا بالنظام العالمي الجديد
- ١٢- ما الآثار الايجابية المترتبة على النظام العالمي الجديد

أسئلة تجميعية على المنهج

١- ما أثر وفرة الموارد المعدنية ومصادر الطاقة على قوة الدولة ؟ ٢- بم تفسر : وجود نزاع على الموارد المعدنية ومصادر الطاقة في العالم ؟	الموارد المعدنية ومصادر الطاقة
١- ما أثر القوة العسكرية على قوة الدولة ٢- وجود قوة عسكرية يساعد على نجاح التكنولوجيا ، وضح ؟ ٣- ما العلاقة بين القوة العسكرية للدولة وعلاقتها الدولية ؟	القوة العسكرية
١- البنك الدولي وصندوق النقد الدولي من العوامل التي ستؤثر على خريطة العالم في المستقبل ، وضح ٢- وضح دور البنك الدولي وصندوق النقد الدولي باعتبارهم مؤسسات تهتم بالتعاون الدولي ؟	البنك الدولي وصندوق النقد الدولي
١- ما العلاقة بين الانتاج الصناعي وقوة الدولة ؟ ٢- ما العلاقة بين الثورة الصناعية والعلاقات الدولية ؟	الصناعة

<p>١- ما العلاقة بين تقدم وسائل النقل والمواصلات ، والحدود السياسية</p> <p>٢- ما نتائج وجود نقل متطور ومتكامل داخل الدولة ٣- توافر البنية الأساسية من دوافع قيام التكتلات ، وضع ؟</p> <p>٤- بم تفسر: تعدد وسائل النقل من الأمور الضرورية داخل الدولة</p>	<p>النقل والمواصلات</p>
<p>١- ما العلاقة بين وسائل الاتصال وتكنولوجيا المعلومات ، بالجغرافيا السياسية</p> <p>٢- ما العلاقة بين التكنولوجيا وقوة الدولة</p> <p>٣- ما نتيجة تطبيق التكنولوجيا ٤- وجود مستوى تكنولوجي متقارب من عوامل قيام التكتلات الاقتصادية ، وضع ؟</p> <p>٥- يؤثر المستوى التعليمي والتقدم العلمي للسكان تأثيراً كبيراً في قوة الدولة</p> <p>٦- التقنيات الحديثة لها أثر ايجابي وأثر سلبي على الحدود السياسية ، وضع ذلك ؟</p>	<p>التكنولوجيا</p>
<p>١- دلل على : شهدت الخريطة السياسية العالمية تغيرات مستمرة على مر التاريخ</p> <p>٢- وضع تطور الخريطة السياسية للعالم في القرن العشرين (بدايته ، منتصفه ، السنوات العشر الأخيرة)</p>	<p>الخريطة السياسية العالمية</p>
<p>١- كان الاهتمام الرئيسي للجغرافيا السياسية في الماضي بعدة مجالات ، وضحها</p> <p>٢- بم تفسر: اتسعت وتعددت مجالات الجغرافيا السياسية أواخر القرن ال ٢٠ وبداية هذا القرن</p> <p>٣- الاستشعار عن بعد وفر معلومات عن المجالات التي تهتم بها الجغرافيا السياسية ، وضع هذه المجالات</p>	<p>مجالات في الجغرافيا السياسية</p>
<p>١- تشمل دراسة الدولة كمجال ف الجغرافيا السياسية عدة عناصر ، وضحها</p> <p>٢- ما هي شروط قيام الدولة (أركانها) ؟ ٣- ما هي خصائص الدولة</p> <p>٤- ما أنواع الدول حسب العلاقة بين السلطات الثلاثة (القضائية والتشريعية والتنفيذية)</p> <p>٥- ما أنواع الدول حسب النظام السياسي والاداري</p>	<p>الدولة</p>
<p>١- بم تفسر: يتميز النظام العالمي الجديد (كمجال في الجغرافيا السياسية) بالشمولية</p> <p>٢- ما هي متغيرات ظهور النظام العالمي الجديد ٣- ما تأثير النظام العالمي الجديد على الدول النامية والمتقدمة ؟</p>	<p>النظام العالمي الجديد</p>
<p>١- ما الفرق بين الموقع الفلكي والموقع الجغرافي</p> <p>٢- بم تفسر: الموقع الفلكي بالنسبة لدوائر العرض الأكثر أهمية ؟</p> <p>٣- ما العلاقة بين الموقع والعلاقات الدولية للدولة</p>	<p>الموقع</p>
<p>١- ما المقصود بالمواقع الاستراتيجية ٢- بم تفسر: ظهر مشكلات المياه المتقابلة</p>	<p>المضائق</p>
<p>١- قارن بين المساحة الكبيرة للدولة والمساحة الصغيرة من حيث المميزات والسلبيات</p> <p>٢- ما العلاقة بين مساحة الدولة وعلاقتها الدولية</p> <p>٣- أهمية مساحة الدولة لا تقاس بالكيلو مترات المربعة</p>	<p>المساحة</p>
<p>١- دلل : يعد حجم السكان من عوامل قوة الدولة ، وضع ذلك ؟</p> <p>٢- ما العلاقة بين عدد سكان الدولة وعلاقتها الدولية</p> <p>٣- ما العلاقة بين حجم السكان وقيام التكتلات الاقتصادية ؟</p>	<p>السكان</p>
<p>١- للهجرة آثار سلبية وأخرى ايجابية على كل من الدول المرسله والمستقبله ، وضع ذلك ؟</p> <p>٢- الهجرة غير الشرعية لها جوانب سلبية ، وضحها</p>	<p>الهجرة</p>
<p>١- ما نتائج تعدد اللغات داخل الدولة بالنسبة لقوتها وتماسكها ؟</p> <p>٢- ما نتائج تعدد لغات قارة أوروبا ؟</p>	<p>اللغة</p>
<p>١- بم تفسر: تعدد الجوانب الاقتصادية أهم مقومات الدولة ؟</p> <p>٢- ما العلاقة بين الحالة الاقتصادية للدولة ، وعلاقتها الدولية ؟</p> <p>٣- ما هي عناصر القوة الاقتصادية للدولة ؟ ٤- الحدود السياسية تحقق الحماية الاقتصادية للدولة ، وضع ؟</p> <p>٥- المقومات الاقتصادية من أهم مقومات قيام التكتلات الاقتصادية ، وضع ؟</p>	<p>النواحي الاقتصادية</p>

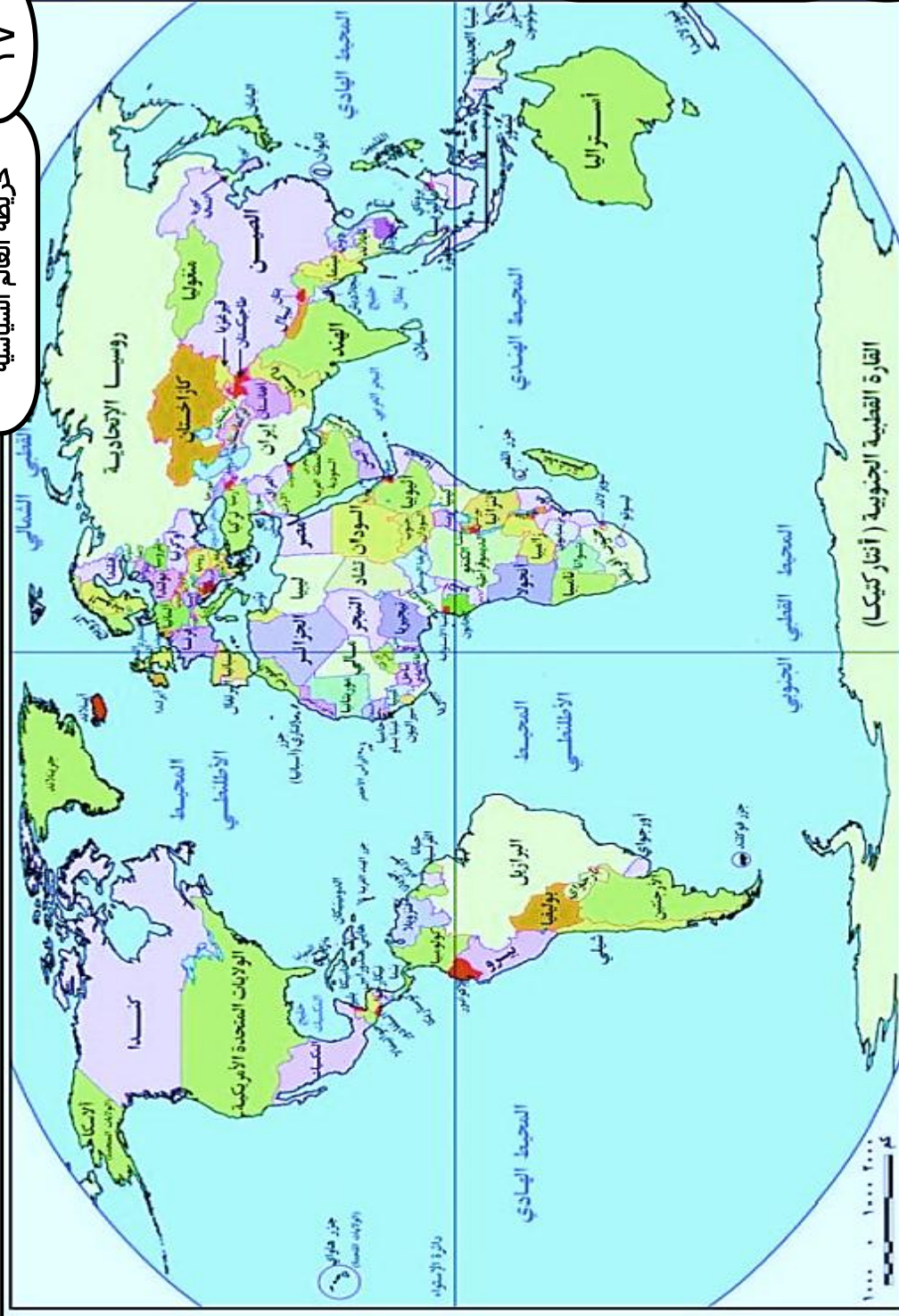
الجزء الثاني أطلس الخرائط

خريطة العالم السياسية

٣٧

٣٧

خريطة العالم السياسية



استنتج من الخريطة :

- ١- الدول كبيرة المساحة
- ٢- الدول البحرية
- ٣- الدول الكونغولية
- ٤- دول الشكل المندمج
- ٥- دائرة الاستواء
- ٦- الدول الداخلية الحبيسة
- ٧- الدول الاستراتيحية
- ٨- دول شكل مستطيل
- ٩- دول مجزأة بحرية
- ١٠- خط جرينتش
- ١١- أهم المضائق والدول المطلة عليها
- ١٢- قناه السويس
- ١٣- دول شكل مندمج ذو البروز
- ١٤- دولة مجزأة برية
- ١٥- مشكلة كشمير
- ٢٠- مشكلة سبتة ومليلة
- ٢١- الدول الوجودية المركزية
- ٢٢- الدول المركبة الفيدرالية
- ٢٣- دول نظام برلماني
- ٢٤- دول رئاسي
- ٢٥- دول هامشية
- ٢٦- دول جيبية
- ٢٧- دول نظام شبه رئاسي

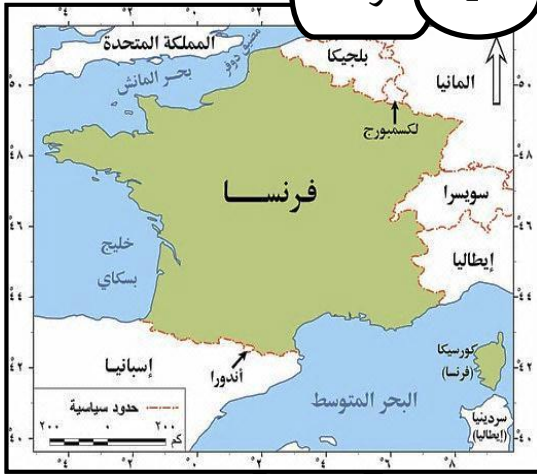
خريطة العالم صماء

٢٨



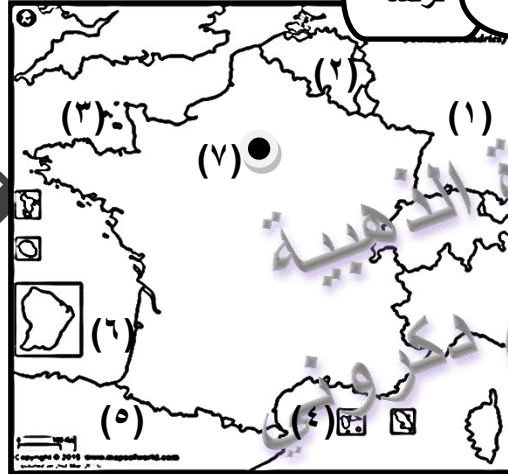
فرنسا

٤٠



فرنسا

٣٩



- أمامك خريطة فرنسا ، وضح مدلول الأرقام :
- ١- دولة
 - ٢- دولة
 - ٣- بحر
 - ٤- البحر
 - ٥- دولة
 - ٦- خليج
 - ٧- العاصمة ...

ب- حدد على الخريطة كل من دولة سويسرا - إيطاليا - المملكة المتحدة (بريطانيا)

٤٢

أفغانستان دولة حبيسة وشكل ذو البروز



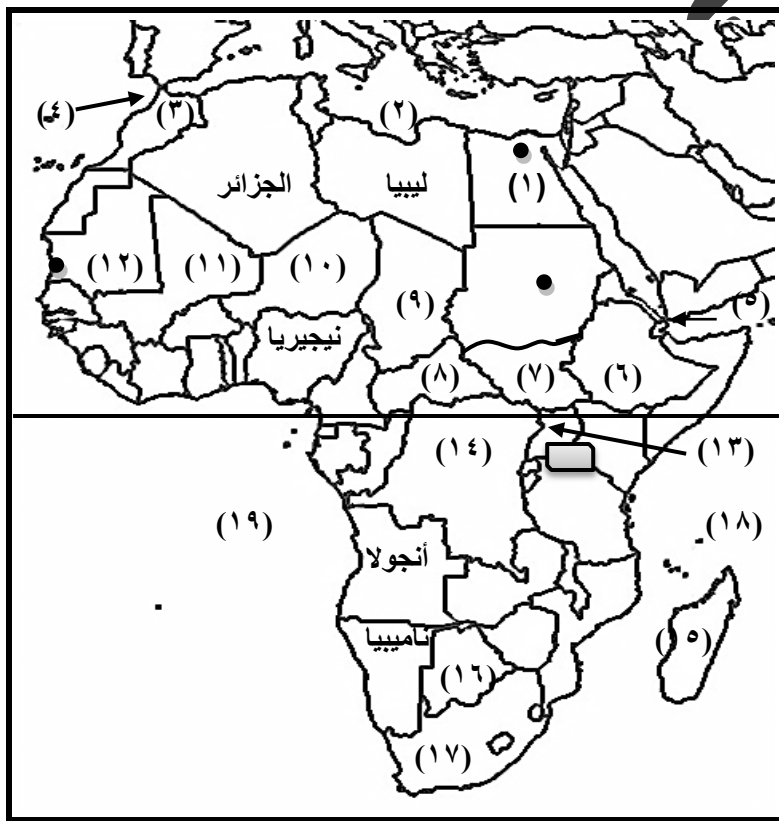
٤١

ليسوتو دولة جيبيّة أو محتواة



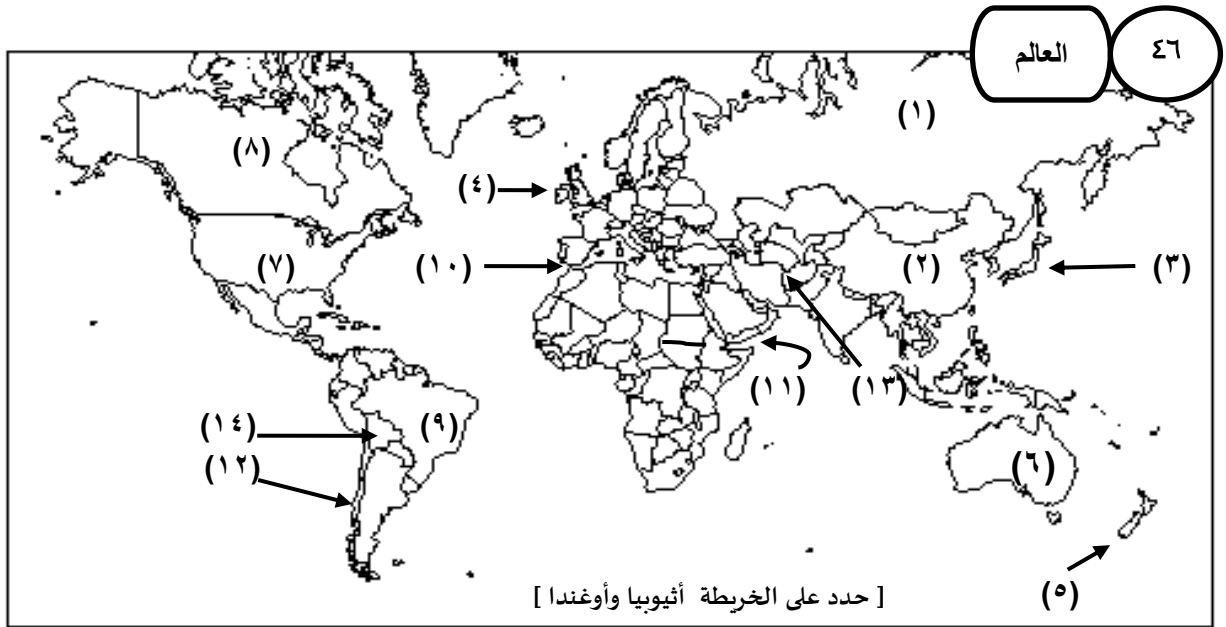


ضع : رقم (١) على الحد البري بين ليبيا وتونس
 رقم (٢) على الخط الذي طالبت به تونس
 رقم (٣) على الخط الذي طالبت به ليبيا
 رقم (٤) على خط القاعدة الذي طالبت به تونس
 رقم (٥) خط حكم المحكمة الدولية
 رقم (٦) الحد البحري بين تونس وايطاليا

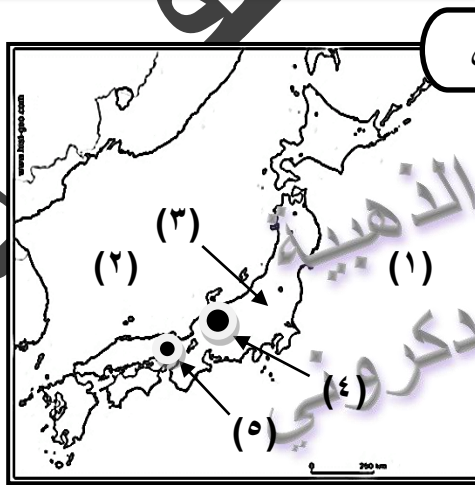


- ٤٥ افريقيا
- من خلال خريطة أفريقيا رقم ٨ ، حدد**
- ١- دولة موقعها مركزي واستراتيجي
 - ٢- البحر
 - ٣- دولة يجاورها عدد قليل من الدول
 - ٤- مضيق
 - ٥- مضيق
 - ٦- دولة حبيسة
 - ٧- دولة حبيسة
 - ٨- دولة حبيسة
 - ٩- دولة حبيسة
 - ١٠- دولة حبيسة
 - ١١- دولة حبيسة
 - ١٢- دولة حبيسة
 - ١٣- دولة حبيسة
 - ١٤- دولة جزرية
 - ١٦- دولة حبيسة
 - ١٧- دولة حبيسة
 - ١٨- المحيط
 - ١٩- المحيط


حدد موقع العواصم الآتية :
 القاهرة - الخرطوم - نواكشوط - مضيق صقلية
 مشكلة سبتة ومليلة - الصومال - جيبوتي -
 ليسوتو - سويسلاندا - زامبيا - زيمبابوي - تونس - دائرة الاستواء - بحيرة فيكتوريا - البحر الأحمر - قناة السويس - السودان



- ١- دولة كبيرة المساحة ٢- دولة كبيرة المساحة (ويجاورها ١٥ دولة) ٣- دولة جزرية ٤ دولة جزرية
 ٥- دولة من المواقع الهامشية ٦- دولة كبيرة المساحة وهامشية ٧ دولة كبيرة المساحة
 ٨- دولة كبيرة المساحة ولديها فائض في الانتاج الغذائي الزراعي ٩- دولة كبيرة المساحة ١٠- مضيق ١١- مضيق
 ١٢- دولة تشرف على البحر بوجهة واحدة ١٣- دولة حبيسة ١٤ - دولة حبيسة



- ١- المحيط
 ٢- بحر
 ٣- جزيرة
 ٤- عاصمة مستحدثة
 ٥- عاصمة قديمة
 حدد دولة روسيا
 و الصين وكوريا
 الشمالية والجنوبية

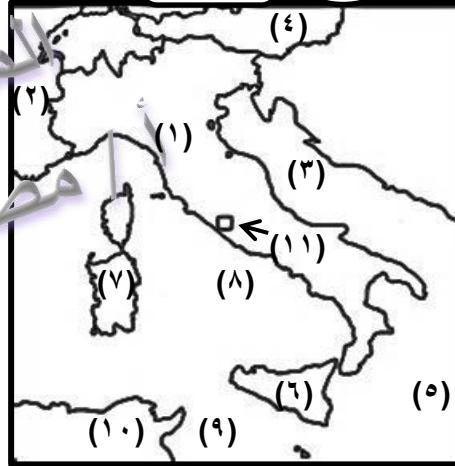


إيطاليا

٥٥

وضح ما تدل عليه الأرقام :

- ١- شبه جزيرة
 - ٢- دولة
 - ٣- البحر
 - ٤- دولة
 - ٥- البحر
 - ٦- جزيرة
 - ٧- جزيرة
 - ٨- البحر
 - ٩- مضيق
 - ١٠- دولة
 - ١١- العاصمة ، مدينة
- حدد دولة سويسرا على الخريطة



إيطاليا

٥٤

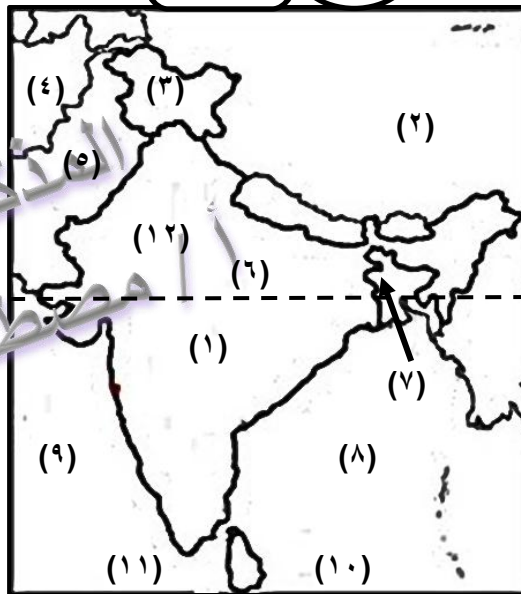


الهند

٥٧

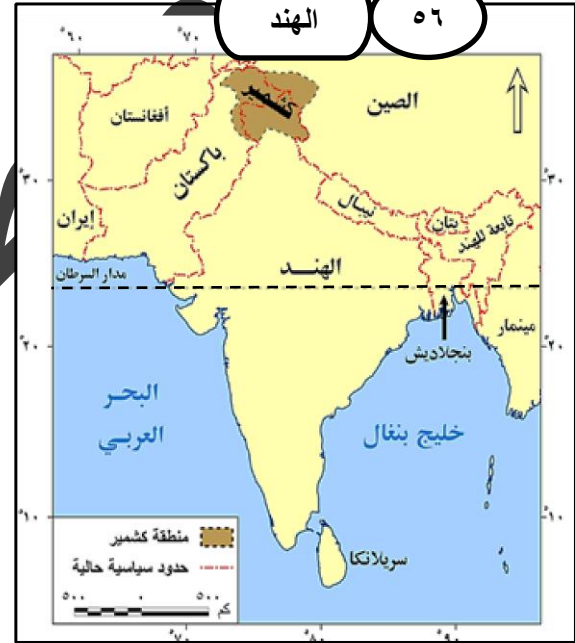
حدد ما تدل عليه الأرقام

- ١- دولة
 - ٢- دولة
 - ٣- مشكلة سياسية
 - ٤- دولة
 - ٥- دولة
 - ٦- مدار
 - ٧- دولة
 - ٨- خليج
 - ٩- البحر
 - ١٠- جزيرة
 - ١١- المحيط
 - ١٢- حدود نوعها
- حدد دولة نيبال وبوتان



الهند

٥٦

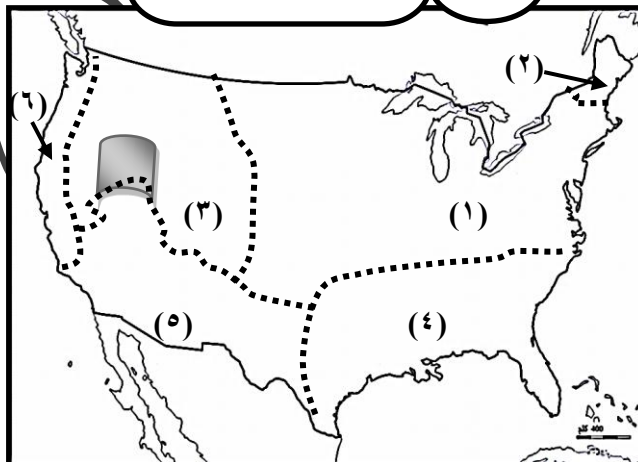


مناخ الولايات المتحدة

٥٩

- ١- مناخ
- ٢- مناخ
- ٣- مناخ
- ٤- مناخ
- ٥- مناخ
- ٦- مناخ

دي مناخ
صحراوي
معتدل



مناخ الولايات المتحدة

٥٨





- ١- يربط مضيق جبل طارق بين البحر والمحيط
- ٢- يشرف على مضيق جبل طارق دولة أوروبية وهي
- ٣- يفصل مضيق جبل طارق بين القارة والقارة

- ١- يربط مضيق هرمز بين خليج والخليج
- ٢- يشرف على مضيق هرمز دولة عربية وهي ودولة غير عربية وهي
- ٣- يقع مضيق هرمز داخل قارة

- ١- يربط مضيق باب المندب بين خليج والبحر
- ٢- يشرف على مضيق باب المندب من الجانب الآسيوي دولة ومن الجانب الأفريقي دولتي
- ٣- يفصل مضيق باب المندب بين قارتي و
- ٤- لماذا يعتبر مضيق باب المندب مضيقا عربيا خالصا ؟

تذكر أن الدول التي تشرف على مضائق هي دول ذات موقع استراتيجي



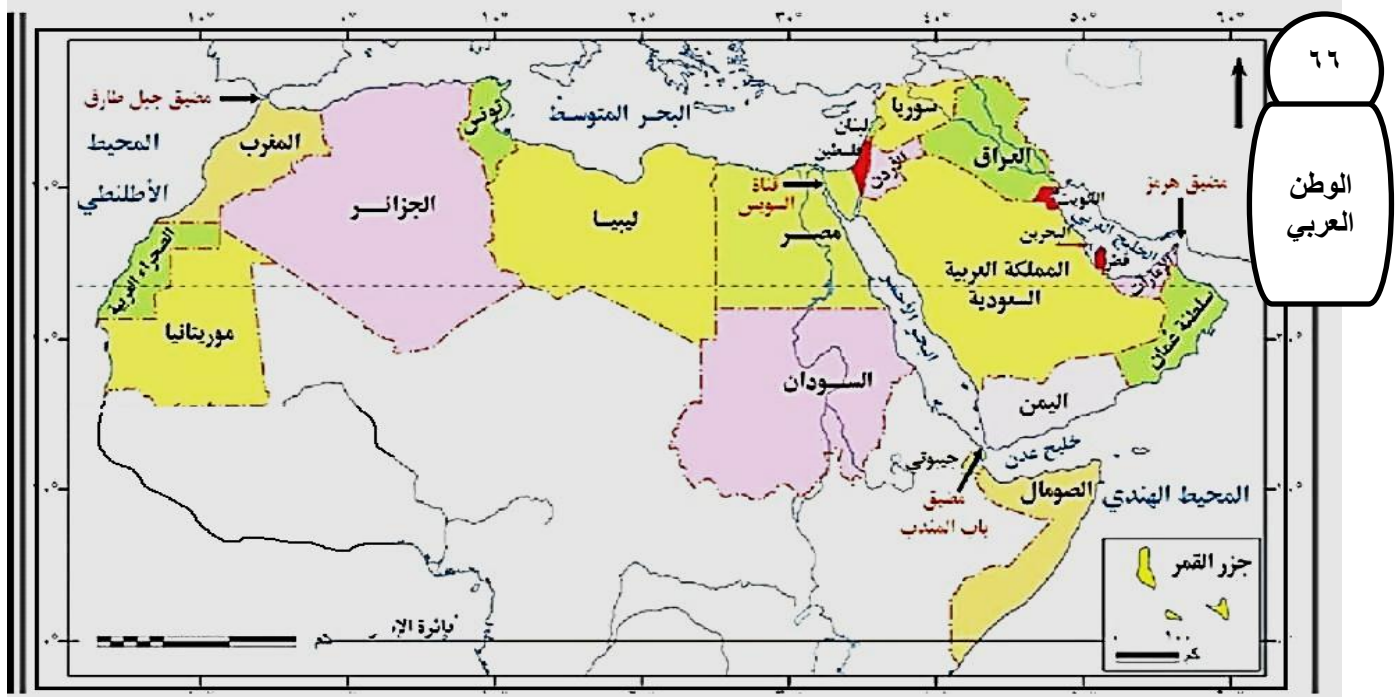
- ١- تقع سبتة ومليلة على ساحل دولة المطل على
- ٢- أيهما أكثر استراتيجية ، سبتة أم مليلة ؟
- ٣- بم تفسر : الأهمية الاستراتيجية لسبتة ومليلة ؟



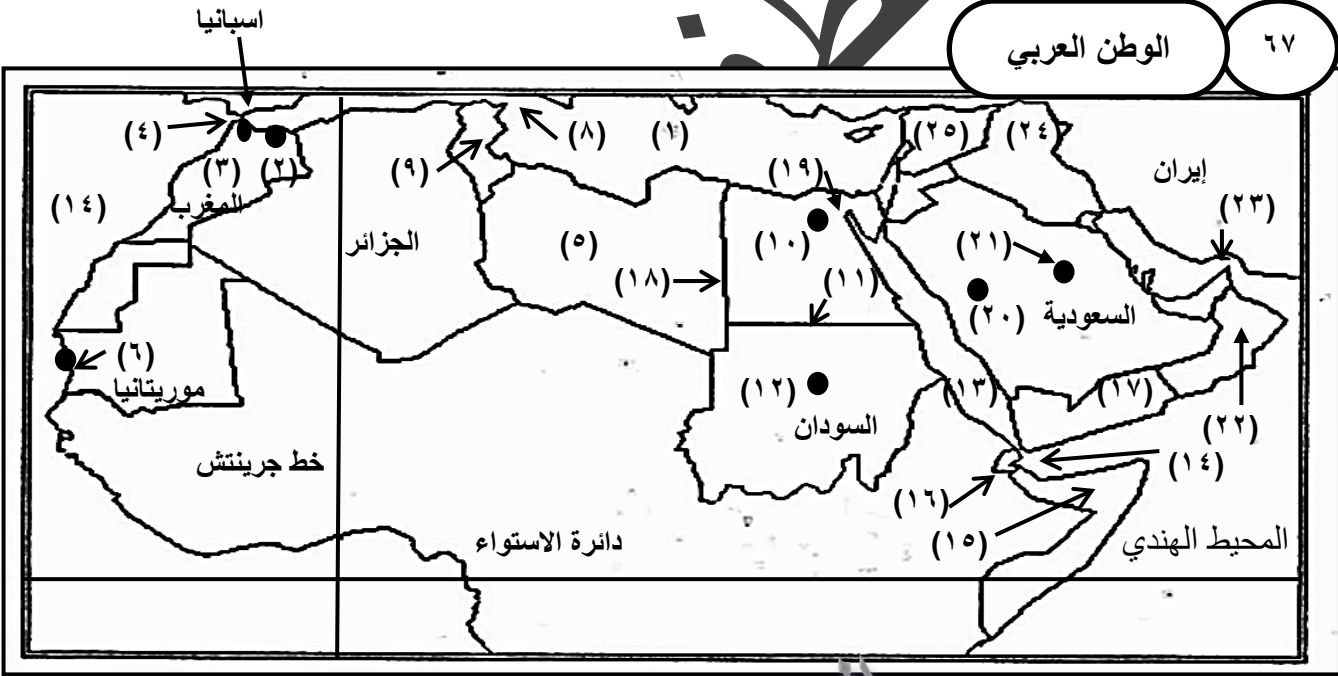
٦٥
الجمهوريات السوفيتية بعد الانفصال

- ١- عدد الدول المستقلة عن الاتحاد السوفيتي دولة
- ٢- الوريث الأكبر للاتحاد السوفيتي دولة
- ٣- يمتد الاتحاد السوفيتي في قارتي و





الوطن العربي ٦٦



الوطن العربي ٦٧

- ١- البحر
- ٢- مدينة
- ٣- مدينة
- ٤- مضيق
- ٥- دولة
- ٦- العاصمة وعامل اختيارها
- ٧- المحيط
- ٨- مضيق بين دولة و
- ٩- دولة العاصمة وعامل اختيارها ونوعها ١١- حدود نوعها تسير مع
- ١٢- العاصمة وعامل اختيارها البحر - ١٣ مضيق ١٥- دولة
- ١٦- دولة ١٧ - دولة ١٨- حد سياسي نوعه ١٩- منطقة استراتيجية
- ٢٠- مدينة قلب دولة ذات أهمية ٢١- مقر مجلس التعاون الخليجي ٢٢- دولة
- ٢٣- مضيق ٢٤- أقلية نوعها في دولة ٢٥- دولة تشرف على البحر بواجهة واحدة



قارة آسيا

٦٨

لاحظ على الخريطة

- ١- اليابان دولة مجزأة بحرية وهي دولة مركزية وحدوية
- ٢- اندونيسيا مجزأة بحرية
- ٣- روسيا كبيرة المساحة
- ٤- منغوليا دولة داخلية حبيسة وهي شكل مستطيل من الشرق للغرب
- ٥- الصين كبيرة المساحة والسكان
- ٦- الهند دولة اتحادية مركبة فيدرالية
- ٧- باكستان حدودها مع الهند على أساس ديني (بشرية) أو حضارية انثوغرافية

- ٨- كشمير مشكلة سياسية حدودية بين الهند وباكستان
 - ٩- أفغانستان دولة داخلية حبيسة وذات شكل مندمج أو البروز
 - ١٠- إيران وعمان دول استراتيجية لإشرافها على مضيق هرمز
 - ١١- اليمن استراتيجية لإشرافها على مضيق باب المندب
 - ١٢- السعودية عاصمتها الرياض مقر مجلس التعاون الخليجي
 - ١٣- العراق بها أقلية لغوية وهم الأكراد
 - ١٤- سوريا تشرف على البحر بواجهة واحدة
 - ١٥- فلسطين تعاني من الهجرة القسرية
 - ١٦- تركيا دولة شكل مستطيل من الشرق للغرب وهي بحرية
- لاحظ : دولة **كازاخستان** و **تركمانستان** تشرفان على بحر قزوين ، هل هي بذلك دول بحرية ، ولماذا ؟؟
- هدد : منطقة على خريطة آسيا يقل بها السكان وتقل فيها الأنشطة الاقتصادية بسبب قسوة المناخ
- هدد الدول الآسيوية المنظمة لمنتدى التعاون الاقتصادي ؟
- هدد دوائر العرض الرئيسية



قارة أمريكا الجنوبية

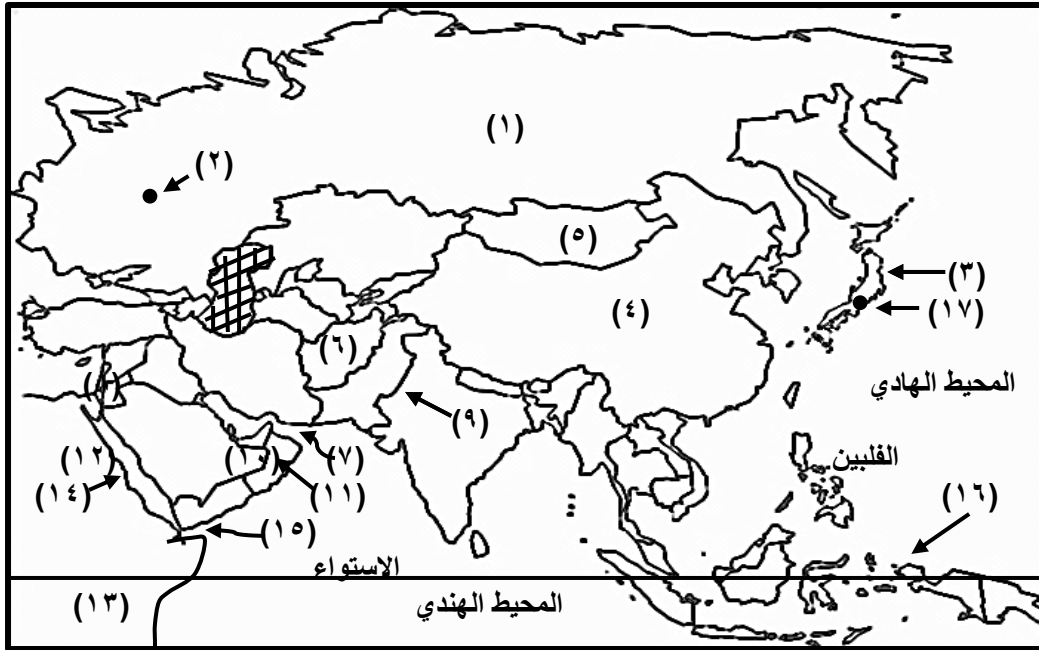
٦٩

لاحظ على الخريطة

- ١- البرازيل كبيرة المساحة ودولة فيدرالية ويجاورها عدد كبير من الدول
 - ٢- الأرجنتين دولة بها مراعي
 - ٣- شيلي تشرف على البحر (المحيط الهادي) بواجهة واحدة وذات شكل مستطيل من الشمال للجنوب
 - ٤- باراجواي وبوليفيا دول داخلية حبيسة
 - ٥- بيرو وشيلي أعضاء في منتدى التعاون الاقتصادي
 - ٦- جيانا وجويانا وسورينام و إكوادور وأوروغواي دول صغيرة المساحة
 - ٧- جبال الانديز تفصل بين الأرجنتين وشيلي
- هدد مدار الجدي على الخريطة

قارة آسيا

٧٠



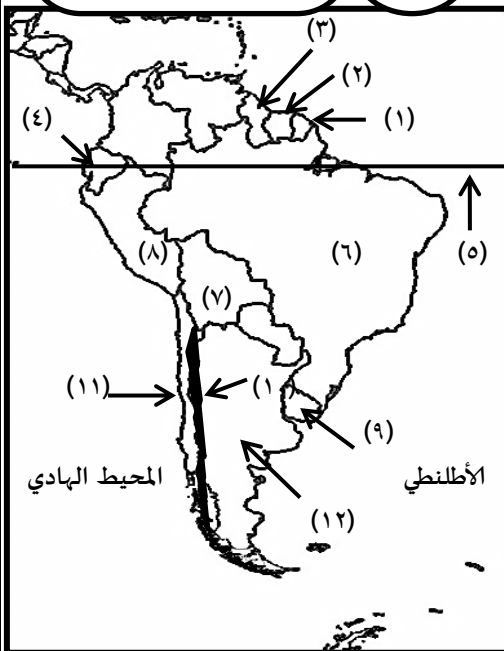
وضح ما تدل عليه الأرقام :

- ١- دولة
- ٢- العاصمة وعامل اختيارها
- ٣- دولة مجزأة وحدوية
- ٤- دولة
- ٥- دولة ذات شكل
- ٦- دولة حبيسة
- ٧- وهي ذات شكل دولة فيدرالية
- ٨- دولة
- ٩- حدود نوعها
- ١٠- مضيق
- ١١- دولة
- ١٢- دولة

- ١٣- قارة
 - ١٤- البحر
 - ١٥- مضيق
 - ١٦- دولة مجزأة وتشرف على البحر من جميع الجهات
 - ١٧- العاصمة نوعها
- ١- مشكلة سياسية بين الهند وباكستان ٢- منطقة قلب دولة ذات أهمية دينية ٣- دولة أسيوية تابعة لحلف الناتو ٤- بحر قزوين

قارة أمريكا الجنوبية

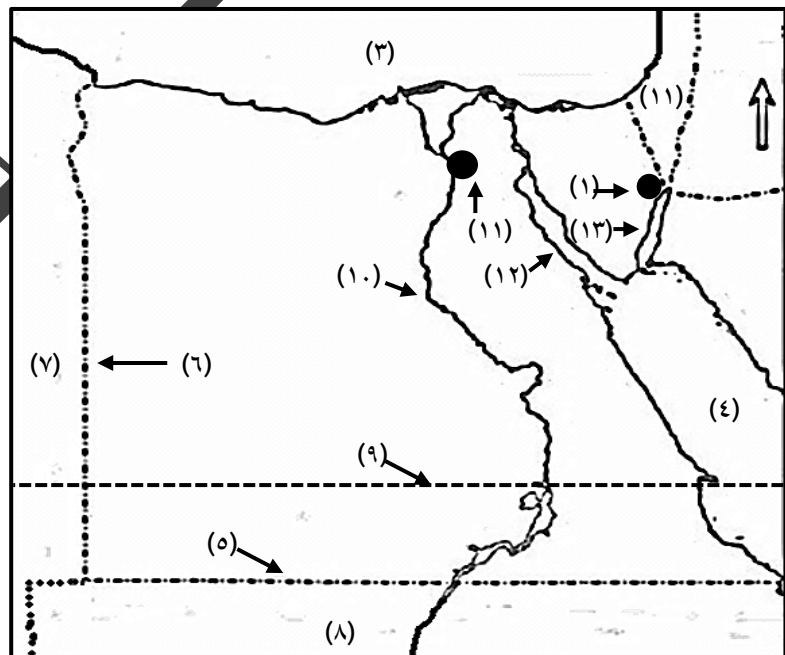
٧٢



- ١- دولة صغيرة المساحة ٢- دولة
- ٣- دولة صغيرة المساحة ٤- دولة
- ٥- دائرة عرض
- ٦- دولة فيدرالية
- ٧- دولة حبيسة
- ٨- دولة
- ٩- دولة صغيرة المساحة ١٠- جبال
- ١١- دولة
- ١٢- دولة بها مراعي

خريطة مصر

٧١



- ١- مدينة عادت لمصر عن طريق ٢- خليج
- ٣- حد سياسي بحري طبيعي / البحر ٤- البحر
- ٥- حد سياسي نوعه يتماشى مع يفصل مصر عن دولة
- ٦- حد سياسي نوعه يتماشى مع يفصل مصر عن دولة
- ٧- دولة دولة مدار ١٠- نهر
- ٨- دولة دولة خليج ١٢- خليج ونوعها
- ٩- دولة دولة خليج ١٣- خليج
- ١٠- نهر
- ١١- العاصمة ونوعها
- ١٢- خليج
- ١٣- خليج



٧٣

قارة أوروبا

حدود:

- ١- فرنسا (وباريس)
- ٢- اسبانيا (ومدريد)
- ٣- ألمانيا
- ٤- المملكة المتحدة (بريطانيا)
- ٥- سويسرا
- ٦- بولندا (و(وارسو)
- ٧- مضيق جبل طارق
- ٨- البحر المتوسط
- ٩- تركيا (بها جزء أوروبي)
- ١٠- بلجيكا
- ١١- ايطاليا (وروما)

أمريكا الشمالية

٧٥



دول مجلس التعاون الخليجي

٧٤



(السعودية - عمان - الامارات - قطر - البحرين - الكويت)
حدود على الخريطة

- ١- مضيق باب المندب (دول المجلس لا تشرف عليه)
- ٢- دولة اليمن (غير منضمة لدول المجلس)
- ٣- أبو ظبي المدينة التي وضع فيها ميثاق المجلس ١٩٨١
- ٤- الرياض مقر المجلس
- ٥- مكة المكرمة منطقة قلب دولة ذات أهمية دينية
- ٦- مضيق هرمز (تشرف عليه عمان من دول المجلس)
- ٧- ايران دولة غير عربية وتشرف على مضيق هرمز

- ١- حدود نوعها تتماشى مع رقم ١ ممكن تكون منطقة قلب دولة ذات أهمية
- ٢- دولة خليج
- ٤- حدود نوعها تتماشى مع

لا حظ دوائر العرض الرئيسية

لا حظ عدم وجود دول حبيسة في أمريكا الشمالية

خرائط حدود بحيرية


أمامك خريطتان تمثلان الحدود البحرية مما درست ، حدد عليهم ما يلي :

- 1- الدول المشتركة في كل منهما ٢- أسماء البحيرات في الخريطتين
- 3- شكل الحد السياسي الذي يتبع كل منهما موضحا ذلك برسم الحد في الخريطتين

٧٧



٧٦



خرائط حدود سياسية

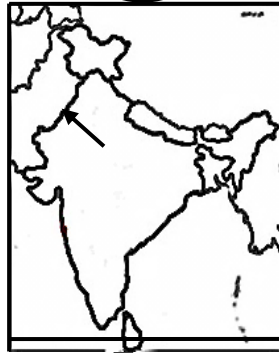
أمامك مجموعة خرائط ، حدد :

- 1- نوع الحدود التي تشير لها الأسهم
- 2- اسم الظاهرة التي يسير معها الحد السياسي
- 3- الدول التي تفصل بينها هذه الحدود
- 4- أي هذه الحدود تفضل ولماذا ؟

٧٩



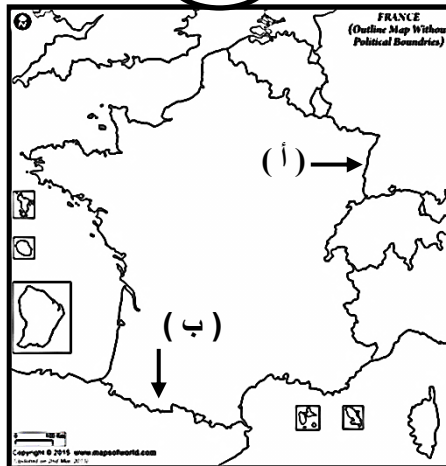
٧٨



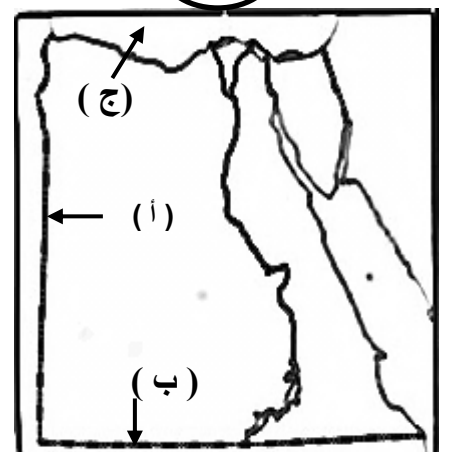
٨٢



٨١



٨٠



حدد على خريطة العالم دول التكتلات الاقتصادية والأحلاف العسكرية

العالم

٨٣



○ من خلال خريطة التكتلات الاقتصادية يمكن استنتاج دول التكتلات كالآتي :

الدول التابعة للتكتلات الاقتصادية	
السعودية - الكويت - قطر - البحرين - الإمارات - سلطنة عمان	دول مجلس التعاون لدول الخليج العربي
ليبيا - تونس - الجزائر - المغرب - موريتانيا	دول اتحاد المغرب العربي
ليبيا - مصر - السودان - أثيوبيا - كينيا - أوغندا - الكنغو - مدغشقر - موزمبيق - زامبيا - زيمبابوي - مالوي - سوزيلاند	دول الكوميسا (شرق وجنوب أفريقيا)
فرنسا - إيطاليا - إسبانيا - البرتغال - هولندا - الجيكا - ألمانيا - إيرلندا - النمسا - المجر - رومانيا - اليونان - بلغاريا - التشيك - السويد - فنلندا - بولندا - ليتوانيا - سلوفاكيا - مالطا - سلوفينيا - قبرص - الدنمارك - استونيا - لكسمبورج - كرواتيا	دول الاتحاد الأوروبي
المملكة المتحدة أو بريطانيا ولكنها انسحبت من الاتحاد الأوروبي بعد استفتاء شعبي ٢٠١٦	
كندا - الولايات المتحدة - المكسيك - بيرو - شيلي - روسيا - الصين - استراليا - اندونيسيا - الفلبين - ماليزيا - نيوزيلندا - سنغافورة - تايلاند - فيتنام - اليابان - كوريا الجنوبية	منتدى التعاون الاقتصادي (آسيا والمحيط الهادي)
كندا - الولايات المتحدة - المكسيك	دول الناقتا (أمريكا الشمالية)

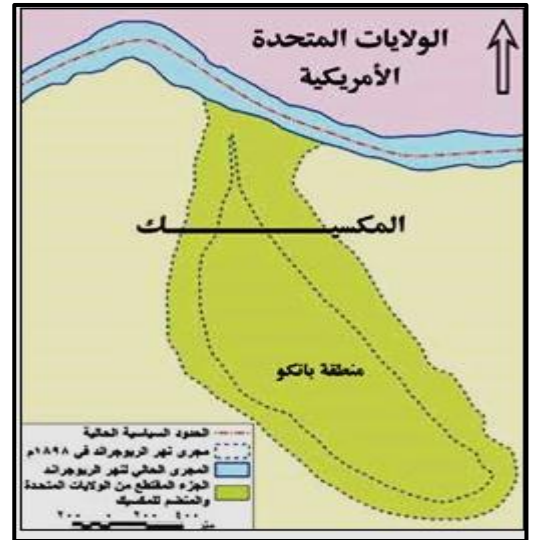
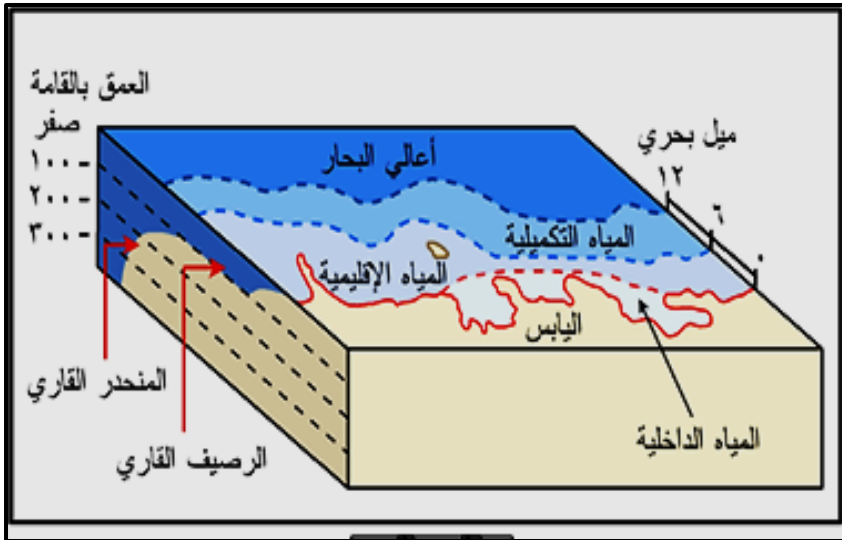
يوغسلافيا وبولندا وتشيكوسلوفاكيا والمجر وألمانيا الديمقراطية (الشرقية) ورومانيا وبلغاريا والاتحاد السوفيتي وألبانيا (وانسحبت ألبانيا من الحلف عام ١٩٦٨ م بسبب اجتياح القوات السوفيتية لدولة تشيكوسلوفاكيا لإخماد الثورة الشعبية ضد الشيوعية) الصين لم تنضم ولكنها تعهدت بمساعدة الدول الأعضاء	الدول الموقعة على ميثاق حلف وارسو عام ١٩٥٥ م
اثنى عشر دولة هي : الولايات المتحدة . بريطانيا . الدنمارك . فرنسا . هولندا . بلجيكا . لكسمبورج . أيسلندا . إيطاليا . النرويج . كندا . البرتغال سؤال/ جميع هذه الدول مؤسسة لحلف الناتو ما عدا (إيطاليا-فرنسا-النرويج-سويسرا) ثم انضمت إلى الحلف : تركيا . اليونان عام ١٩٥٢ م ثم ألمانيا الاتحادية (الغربية) في عام ١٩٥٥ م	الدول الموقعة على ميثاق حلف الناتو في واشنطن عام ١٩٤٩ م
المملكة العربية السعودية . الكويت . والبحرين - قطر - الإمارات العربية المتحدة . سلطنة عمان	دول مجلس التعاون

أنواع المناطق المائية

٨٥

تغيير نهريوجراند مجراه
بين كند والولايات المتحدة

٨٤



الحمد لله الذي بعثته تتم الصالحات

مع أرق أمنياتي بالتوفيق والنجاح

أ / مصطفى دكرونى

فايد / الاسماعيليه

01011536172

01119406646